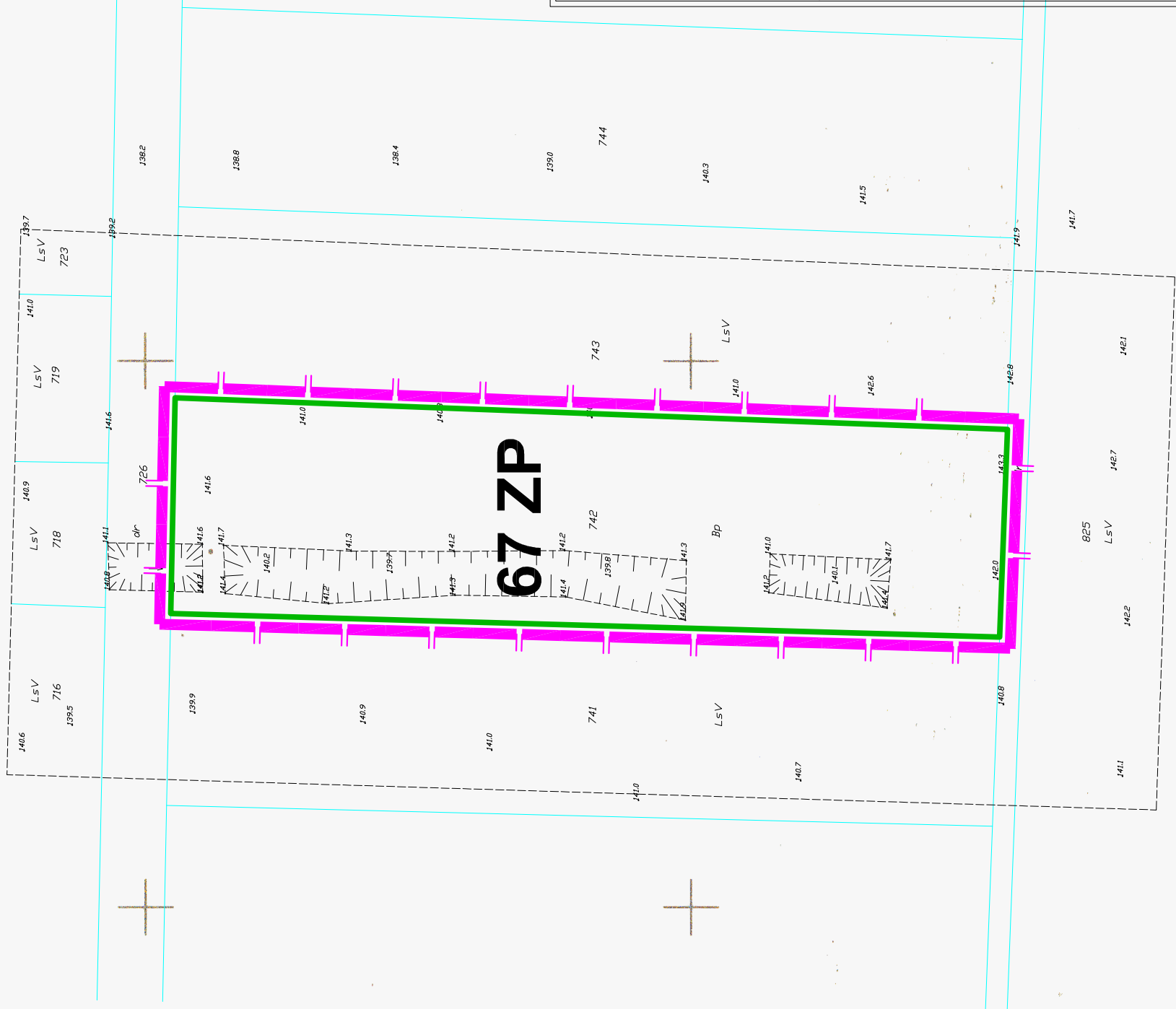
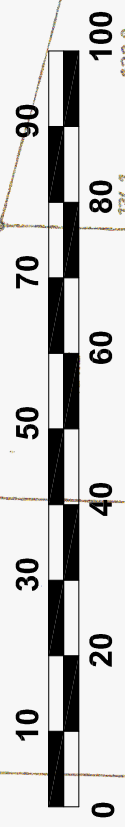
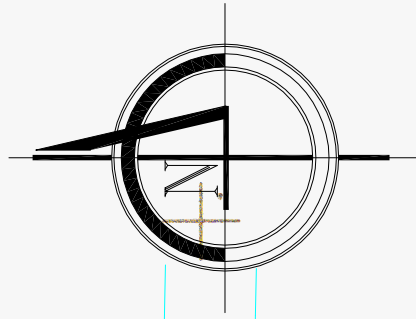


ZMIANA MIEJSCOWEGO PLANU ZAGOSPODAROWANIA PRZESTRZENNEGO GMINY CHOROSZCZ CZĘŚĆ OBRĘBU ŻÓŁTKI

skala 1:1000
Załącznik Nr 67
do uchwały Nr / /11
Rady Miejskiej w Choroszczy
z dnia 2011 roku



STUDIUM UWARUNKOWAŃ I KIERUNKÓW ZAGOSPODAROWANIA PRZESTRZENNEGO GMINY CHOROSZCZ

ZAKRES ZMIANY PLANU 772

Obszar rolniczej przestrzeni produkcyjnej i osadnictwa (4-RP)
Rolnictwo intensywne