



ZMIANA MIEJSCOWEGO PLANU ZAGOSPODAROWANIA PRZESTRZENNEGO GMINY CHOROSZCZ CZĘŚĆ OBRĘBU ŻÓŁTKI

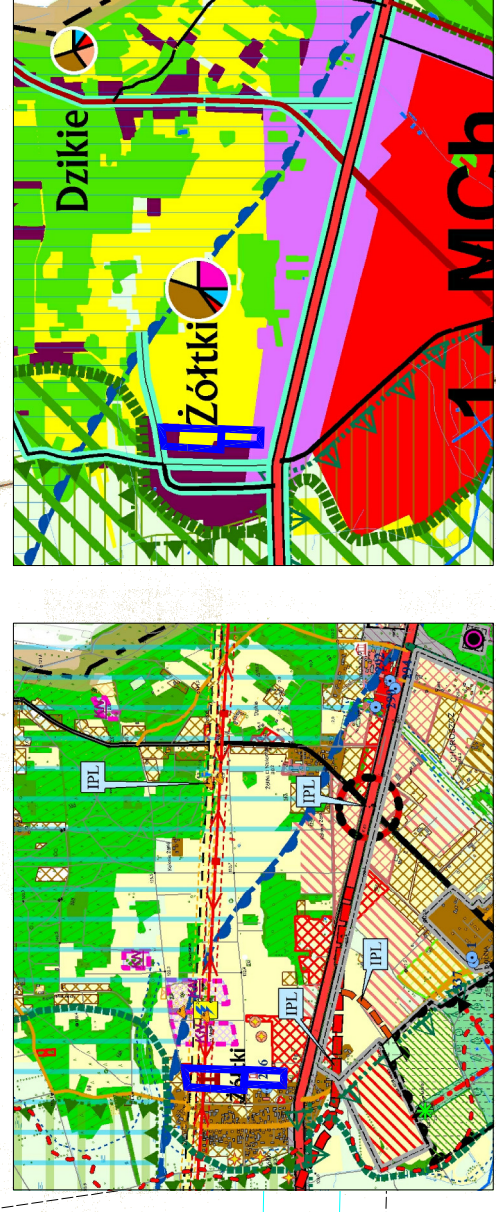
skala 1:1000

Załącznik Nr 65a do uchwały Nr 741/711 Rady Miejskiej w Choroszczy z dnia 2011 roku

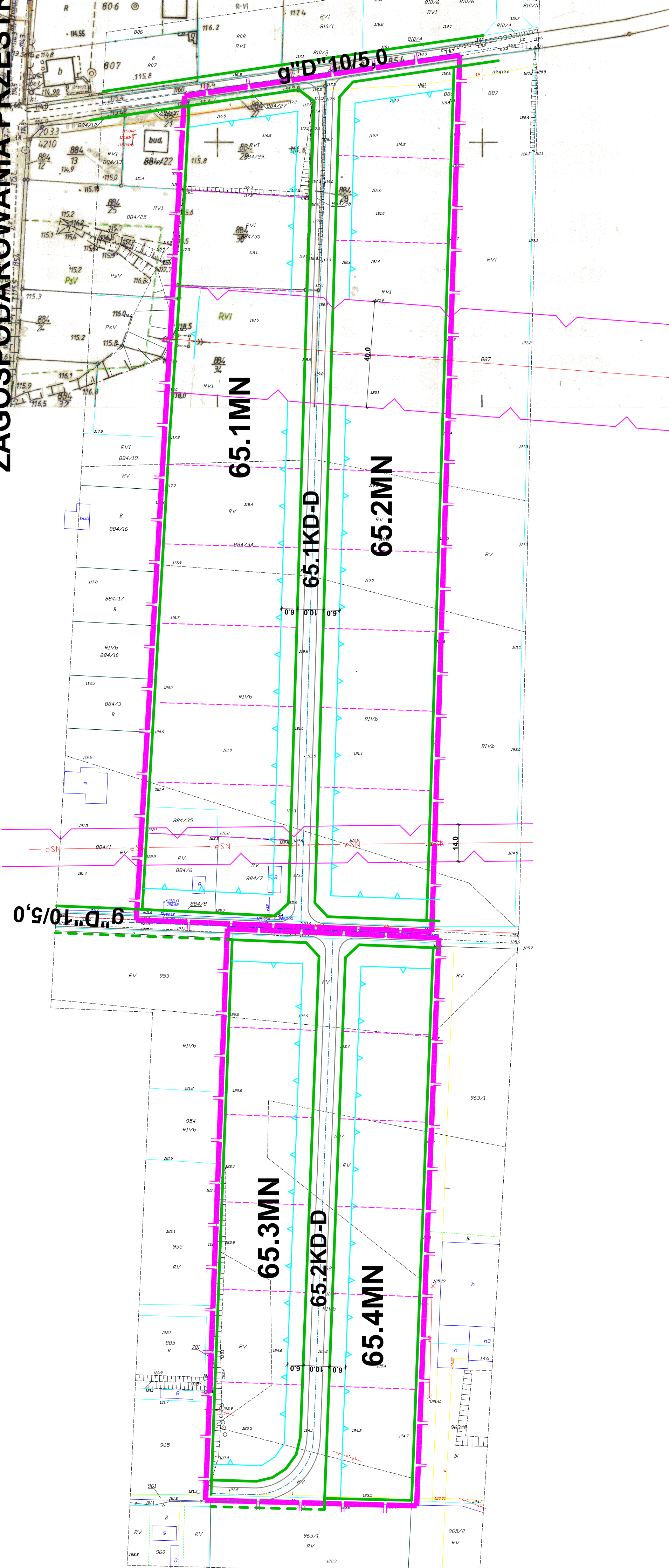


STUDIUM UWARUNKWAŃ I KIERUNKÓW ZAGOSPODAROWANIA PRZESTRZENNEGO GMINY CHOROSZCZ

ZAKRES ZMIANY PLANU



KIERUNKI ZAGOSPODAROWANIA PRZESTRZENNEGO OBSZARÓW FUNKCYJNALNYCH
 KIERUNKI KSZTAŁTOWANIA STRUKTURY PRZESTRZENNEJ
 Obszar rolniczej przestrzeni produkcyjnej i osadnictwa (4-RP)
 Rolnictwo intensywne
 Obszar aktywności gospodarczej i przedsiębiorczości
 związany z drogą krajową nr 8 (3-AG)



g"D"10/5,0

g"D"10/5,0

65.1MN

65.1KD-D

65.2MN

65.3MN

65.2KD-D

65.4MN