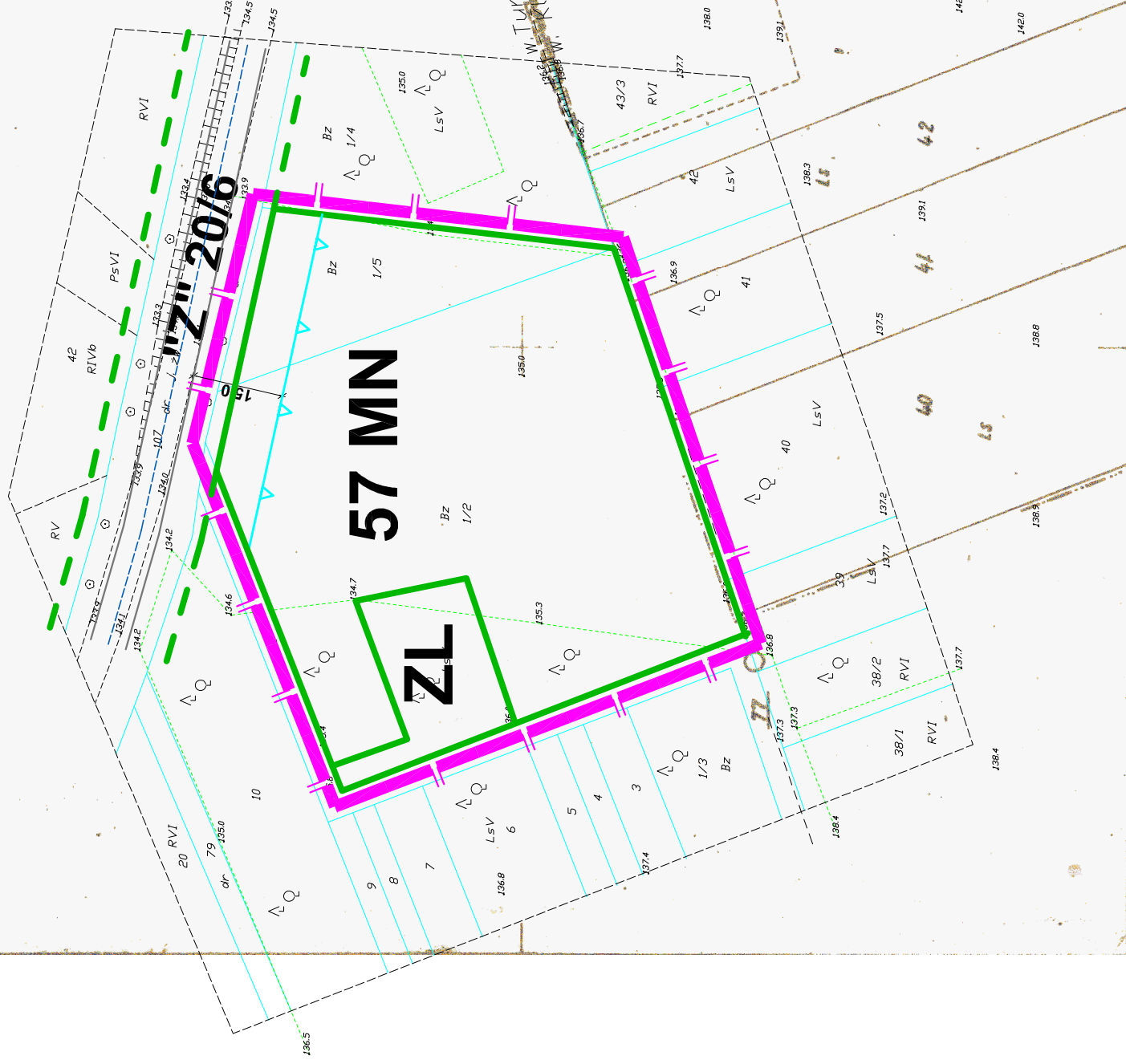
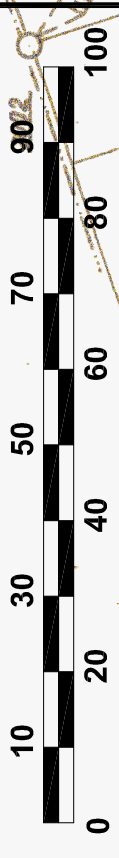
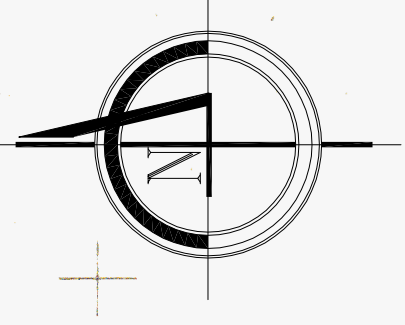


# ZMIANA MIEJSCOWEGO PLANU ZAGOSPODAROWANIA PRZESTRZENNEGO GMINY CHOROSZCZ CZĘŚĆ OBRĘBĘ TURCZYN

skala 1:1000

Załącznik Nr 57  
do uchwały Nr / /11  
Rady Miejskiej w Choroszczy  
z dnia 2011 roku



**STUDIUM UWARUNKOWAŃ I KIERUNKÓW  
ZAGOSPODAROWANIA PRZESTRZENNEGO GMINY CHOROSZCZ**

ZAKRES ZMIANY PLANU

KIERUNKI Kształtowania Struktury Przestrzennej  
Obszarów Funkcjonalnych

KIERUNKI Zagospodarowania Przestrzennego

Obszar podmiejski Białegostoku (2-PB)

Tereny przeznaczone pod zabudowę  
osiedlącą mieszkaniową