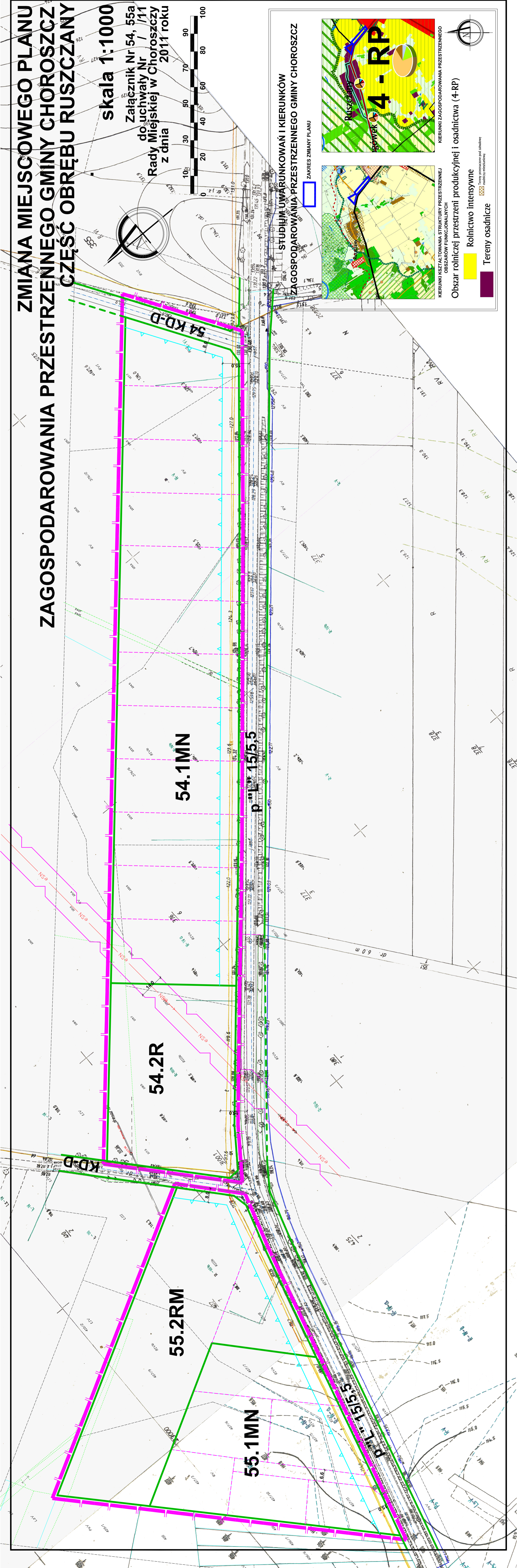
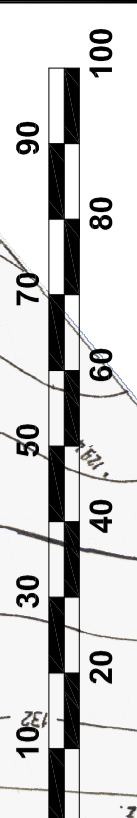


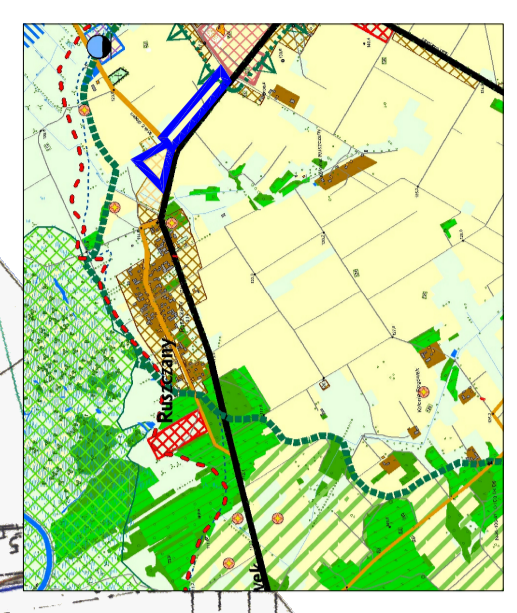
ZMIANA MIEJSCOWEGO PLANU ZAGOSPODAROWANIA PRZESTRZENNEGO GMINY CHOROSZCZ CZEŚĆ OBRĘBU RUSZCZANY

skala 1:1000
Załącznik Nr 54, 55a
do uchwały Nr / /11
Rady Miejskiej w Choroszczy
z dnia 2011 roku



STUDIUM UWARUNKOWAŃ I KIERUNKÓW
ZAGOSPODAROWANIA PRZESTRZENNEGO GMINY CHOROSZCZ

ZAKRES ZMIANY PLANU



KIERUNKI WSKAZUJĄCE STRUKTURY PRZESTRZENNEJ
OBSZARÓW FUNKCYJNALNYCH

KIERUNKI ZAGOSPODAROWANIA PRZESTRZENNEGO

Obszar rolniczej przestrzeni produkcyjnej i osadnictwa (4-RP)

Rolnictwo intensywne

Tereny osadnicze

Tereny przeznaczane pod zabudowę

Osiedla infiltrowane