

**UCHWAŁA NR .....**  
**RADY MIEJSKIEJ W CHOROSZCZY**

z dnia ..... 2014 r.

**w sprawie ustalenia przebiegu istniejących dróg gminnych na terenie miasta i gminy Choroszcz**

Na podstawie art. 18 ust. 2 pkt. 15 ustawy z dnia 8 marca 1990 r. o samorządzie gminnym (tekst jedn. Dz.U. z 2013r. poz. 594, poz. 645, poz. 1318 oraz z 2014r. poz. 379, poz. 1072) oraz art. 7 ust. 3 ustawy z dnia 21 marca 1985 r. o drogach publicznych (tekst jedn.: Dz.U. 2013 poz. 260, poz. 843, poz. 1543 oraz z 2014r. poz. 659 i poz. 1446) uchwała się, co następuje:

**§ 1.** Ustala się przebieg niżej wymienionych dróg zaliczonych do kategorii dróg gminnych:

1) na terenie miasta Choroszcz wg załącznika nr 1 do niniejszej uchwały:

- 106273B (ul. 3-go Maja)
- 106274B (ul. Akacyjowa)
- 106275B (ul. Krzysztofa Kamila Baczyńskiego)
- 106276B (ul. Generała Zygmunta Berlinga)
- 106298B (ul. Bobrowa)
- 106277B (ul. Brzozowa)
- 106299B (ul. Chabrowa)
- 106278B (ul. Aleksandra Chodkiewicza)
- 106279B (ul. Klonowa)
- 106300B (ul. Konwaliowa)
- 106301B (ul. Legionowa)
- 106280B (ul. Lipowa)
- 106302B (ul. Lisia)
- 106303B (ul. Narwiańska)
- 106281B (ul. Ogrodowa)
- 106282B (ul. Ks. Franciszka Pieściuka)
- 106283B (ul. Józefa Piłsudskiego)
- 106284B (ul. Powstania Styczniowego)
- 106304B (ul. Rumiankowa)
- 106285B (ul. Rybacka)
- 106305B (ul. Sarosieka)
- 106306B (ul. Słoneczna)
- 106286B (ul. Spławikowa)
- 106287B (ul. Szkolna)
- 106288B (ul. Szpitalna)
- 106289B (ul. Świerkowa)

- 106290B (ul. Romualda Traugutta)
- 106291B (ul. Wędkarska)
- 106269B (ul. Władysława Raginisa)
- 106292B (ul. Wodociągowa)
- 106293B (ul. Kardynała Stefana Wyszyńskiego)
- 106294B (ul. Zamkowa)
- 106295B (ul. Zastawie II)
- 106296B (ul. Zastawie III)
- 106297B (ul. Żółtkowska)

2) na terenie wsi Klepacze wg załącznika nr 2 do niniejszej uchwały:

- 106307B (ul. Brzozowa)
- 106308B (ul. Ciepła)
- 106309B (ul. Długa)
- 106310B (ul. Gliniana)
- 123000B (ul. Graniczna)
- 123001B (ul. Olchowa)
- 123002B (ul. Piaskowa)
- 123003B (ul. Słoneczna)
- 123004B (ul. Stawowa)
- 123005B (ul. Żwirowa)

3) pozostałych dróg na terenie gminy Choroszcz wg załącznika nr 3 do niniejszej uchwały:

- 106251B (Choroszcz – Sienkiewiczze)
- 106252B (ulica Zastawie II w Choroszczy – Barszczewo)
- 106253B (Choroszcz – Jeroniki – Łyski)
- 106254B (Łyski wieś)
- 106255B (Dzikie – Żółtki – droga krajowa nr 8)
- 106256B (Babino wieś – droga krajowa nr 8)
- 106257B (Ruszczany wieś)
- 106258B (Rogówek – droga powiatowa nr 1535B)
- 106259B (Rogowo – droga powiatowa nr 1535B)
- 106260B (Pańki – droga powiatowa nr 1535B)
- 106261B (Konowały – Rogowo kol. – droga powiatowa nr 1535B)
- 106262B (Konowały – Śliwno)
- 106263B (Kruszewo – Izbiszczce)
- 106264B (Kościuki – Zacerlany)
- 106265B (Barszczewo – Gajowniki – droga powiatowa nr 1541B)
- 106266B (Krupniki – Klepacze)
- 106267B (Rogowo – Konowały)
- 106268B (Gajowniki – Czaplino)

- 105456B (droga krajowa nr 8 – granica gminy (Fasty))
- 106270B (Starosielce – Oliszki – Ogrodniki – Czaplino)
- 106271B (ulica we wsi Porosły)
- 106272B (Rogowo Majątek – droga powiatowa nr 1535B)
- 105481B (Babino - Sawino)
- 105457B (Fasty – Porosły-Kolonia)
- 123006B (Jeroniki wieś)
- 123007B (droga powiatowa nr 1551B - ul. Techniczna w Białymstoku)
- 123008B (droga gminna 106260B - remiza OSP)
- 123009B (droga krajowa nr 8 - wieś Porosły-Kolonia)
- 123010B (droga krajowa nr 8 - droga gminna nr 106255B)

§ 2. Wykonanie uchwały powierza się Burmistrzowi Choroszczy.

§ 3. Uchwała wchodzi w życie po upływie 14 dni od dnia ogłoszenia w Dzienniku Urzędowym Województwa Podlaskiego.

Przewodniczący Rady  
Miejskiej w Choroszczy

**Piotr Paweł Dojlida**

# CHOROSZCZ

legenda:  
drogi gminne

jeńców wojennych (szpitalny)


Załącznik Nr 1 do Uchwały Nr XXVI/2014  
Rady Miejskiej w Choroszczy  
z dnia 18 września 2014 r.



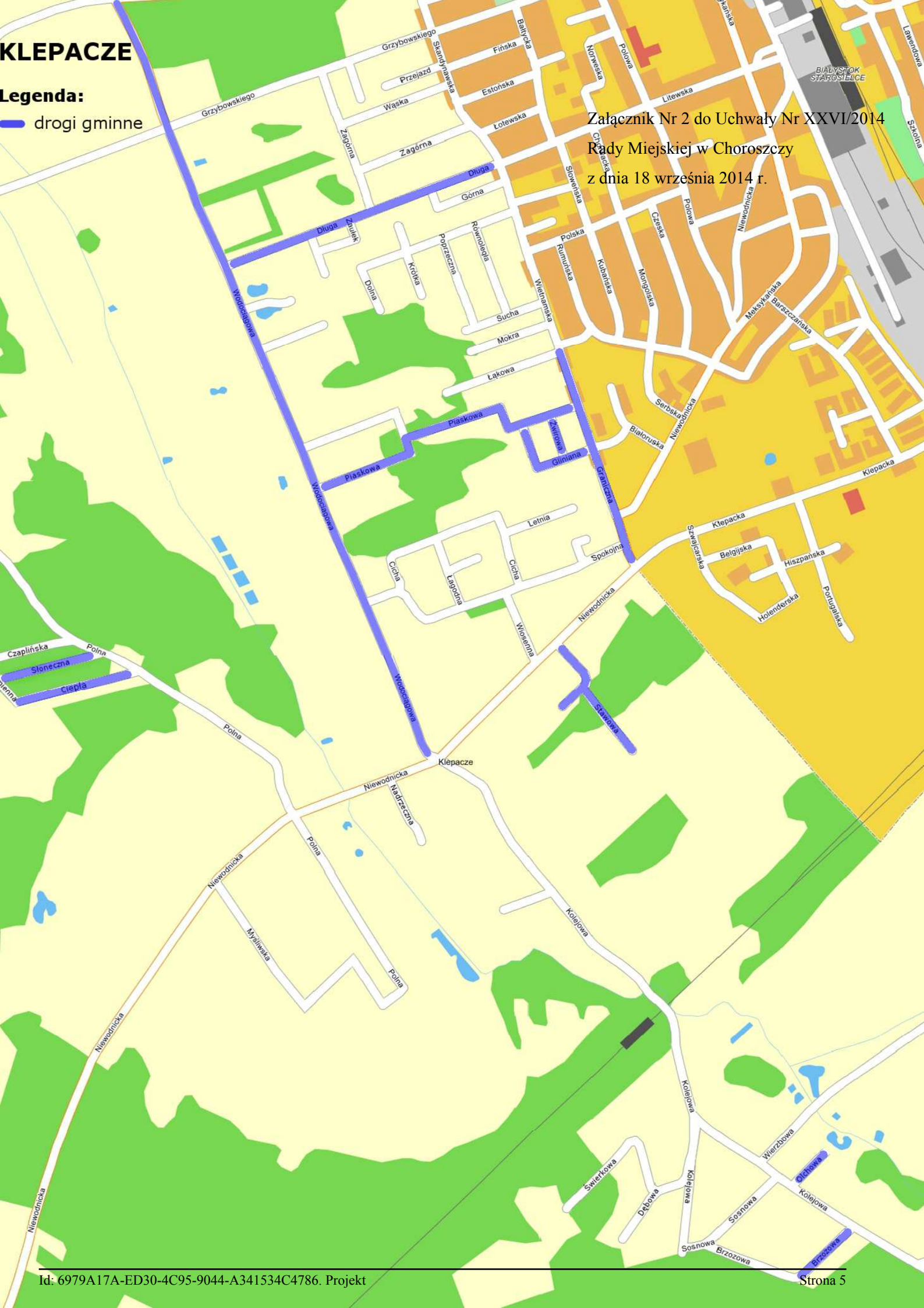


# KLEPACZE

## Legenda:

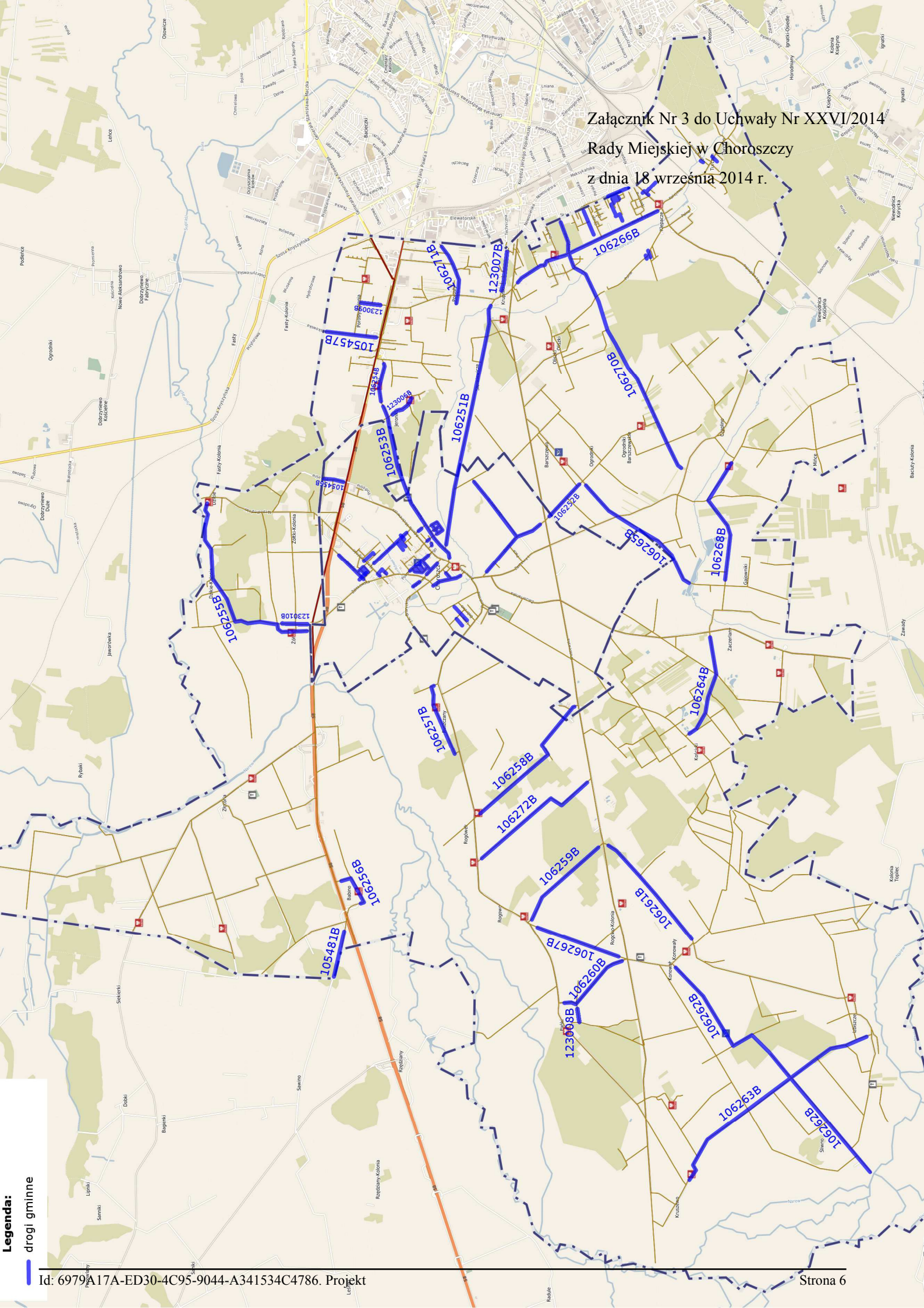
 drogi gminne

Załącznik Nr 2 do Uchwały Nr XXVI/2014  
Rady Miejskiej w Choroszczy  
z dnia 18 września 2014 r.





Załącznik Nr 3 do Uchwały Nr XXVI/2014  
Rady Miejskiej w Choroszczy  
z dnia 18 września 2014 r.



**Legenda:**  
drogi gminne