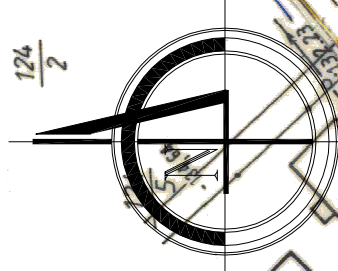
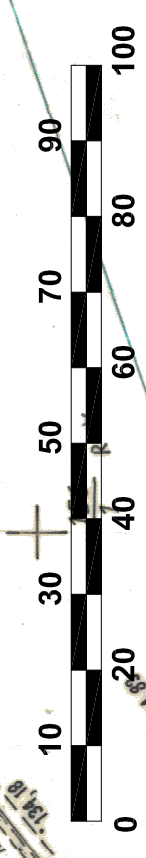


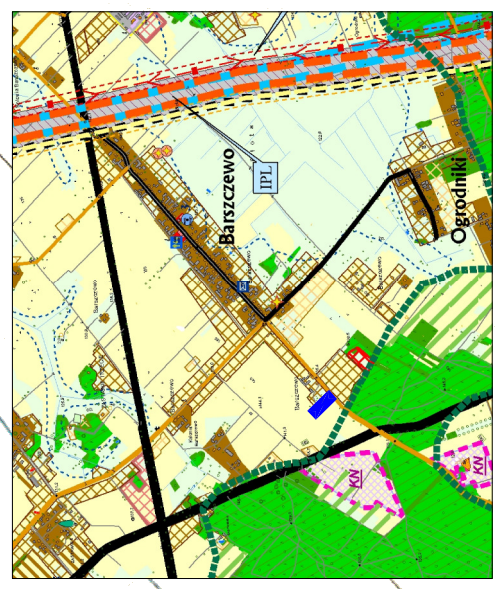
Skala 1:1000



11WZL

**STUDIUŃ UWARUNKOWAŃ I KIERUNKÓW
ZAGOSPODAROWANIA PRZESTRZENNEGO GMINY CHOROSZCZ**

ZAKRES ZMIANY PLANU



KIERUNKI KSZTAŁTOWANIA STRUKTURY PRZESTRZENNEJ 56
OBSZARÓW FUNKCYJONALNYCH 4

Obszar rolniczej przestrzeni produkcyjnej i osadnictwa (4-RP)

Rolnictwo intensywne

Tereny osadnicze

 Tereny przeznaczone pod zabudowę osadniczą mieszkaniową