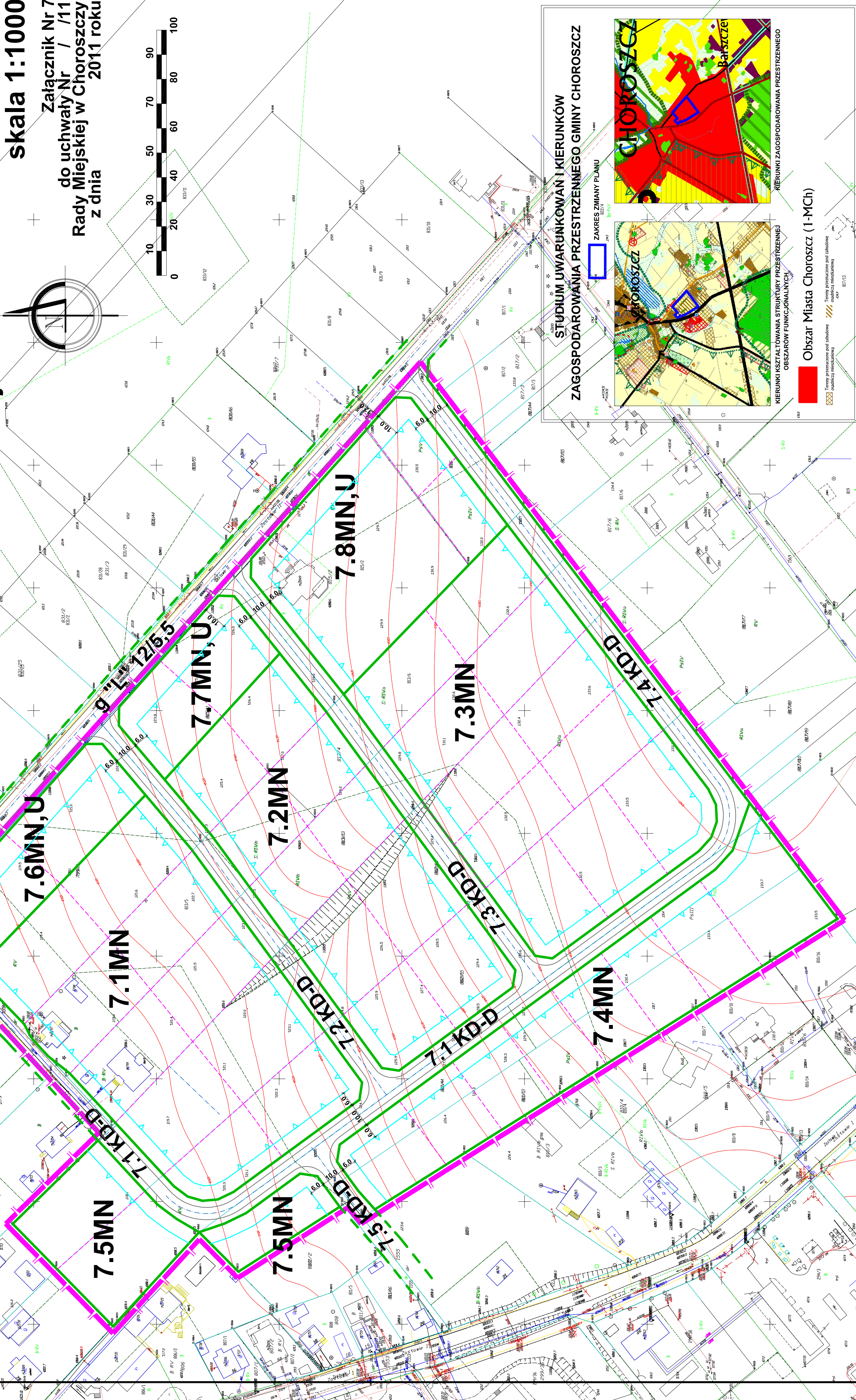
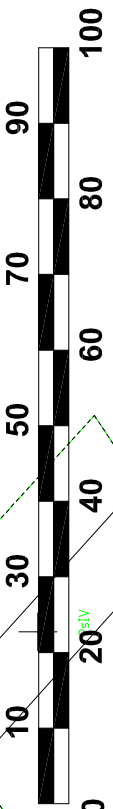
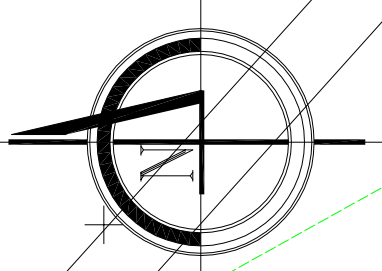


# ZMIANA MIEJSCOWEGO PLANU ZAGOSPODAROWANIA PRZESTRZENNEGO GMINY CHOROSZCZ W OBRĘBIE MIASTA CHOROSZCZ

rejon ulic Zastawie I i Zastawie II  
skala 1:1000

Załącznik Nr 7  
do uchwały Nr / /11  
Rady Miejskiej w Choroszczy  
z dnia 2011 roku



**STUDYUM UWARUNKOWAŃ I KIERUNKÓW  
ZAGOSPODAROWANIA PRZESTRZENNEGO GMINY CHOROSZCZ**

**ZAKRES ZMIANY PLANU**

**KIERUNKI KSZTAŁTOWANIA STRUKTURY PRZESTRZENNEJ  
OBSZARÓW FUNKCJONALNYCH**

**Obszar Miasta Choroszcz (1-MCh)**

Tereny przeznaczone pod zabudowę  
osiedla mieszkaniowa

**CHOROSZCZ**

**CHOROSZCZ**

**KIERUNKI ZAGOSPODAROWANIA PRZESTRZENNEGO**