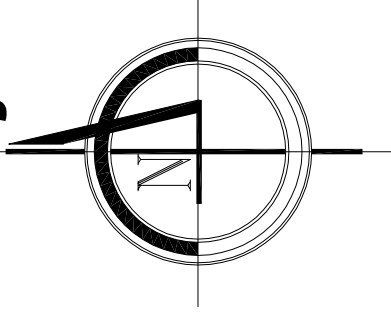
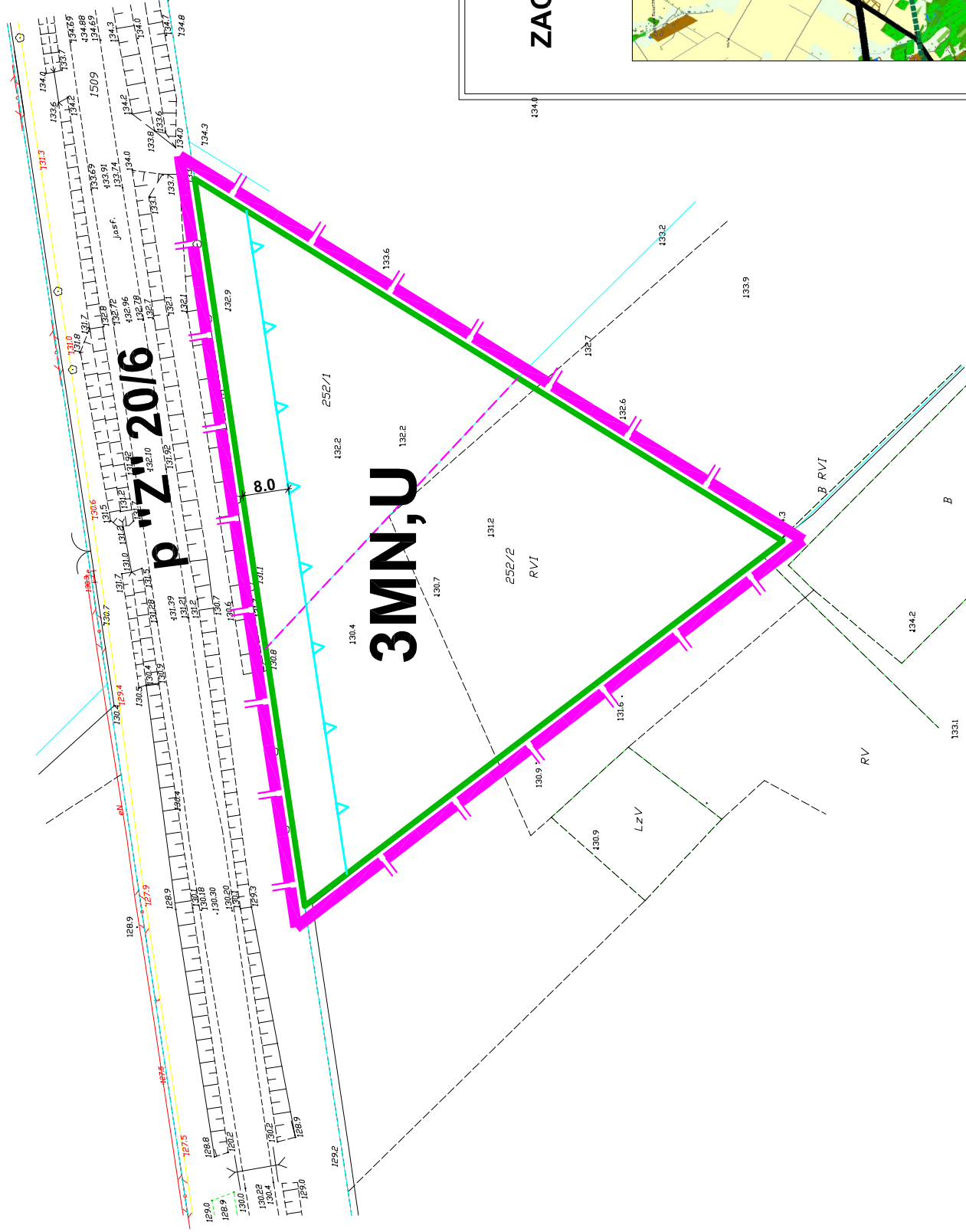


# ZMIANA MIEJSCOWEGO PLANU ZAGOSPODAROWANIA PRZESTRZENNEGO GMINY CHOROSZCZ W OBRĘBIE MIASTA CHOROSZCZ rejon szosy Kruszewskiej skala 1:1000

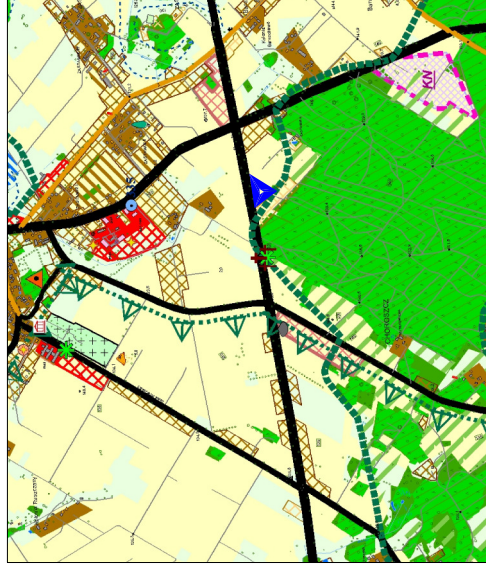


Załącznik Nr 3  
do uchwały Nr / /11  
Rady Miejskiej w Choroszczy  
z dnia 2011 roku



## STUDIUM UWARUNKOWAŃ I KIERUNKÓW ZAGOSPODAROWANIA PRZESTRZENNEGO GMINY CHOROSZCZ

ZAKRES ZMIANY PLANU



KIERUNKI KSZTAŁTOWANIA STRUKTURY PRZESTRZENNEJ  
OBSZARÓW FUNKCYJONALNYCH

Obszar rolniczej przestrzeni produkcyjnej i osadnictwa (4-RP)

- Rolnictwo intensywne
- Tereny osadnicze

KIERUNKI ZAGOSPODAROWANIA PRZESTRZENNEGO

