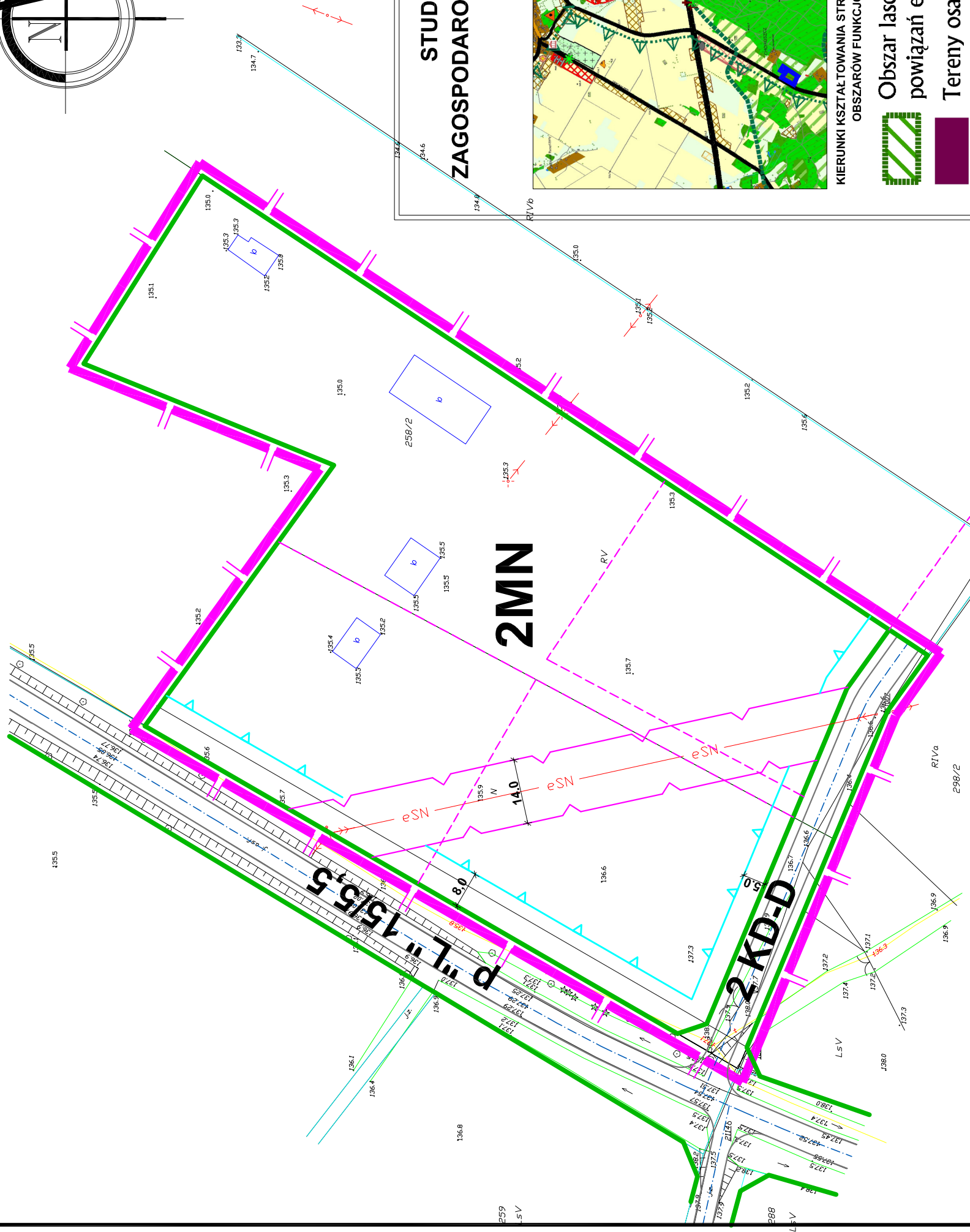
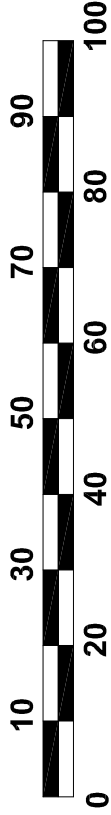
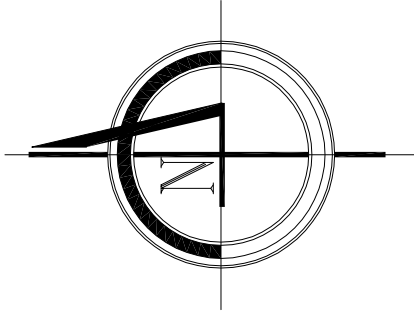


ZMIANA MIEJSCOWEGO PLANU ZAGOSPODAROWANIA PRZESTRZENNEGO GMINY CHOROSZCZ W OBRĘBIE MIASTA CHOROSZCZ

skala 1:1000

Załącznik Nr 2
do uchwały Nr / /11
Rady Miejskiej w Choroszczy
z dnia 2011 roku

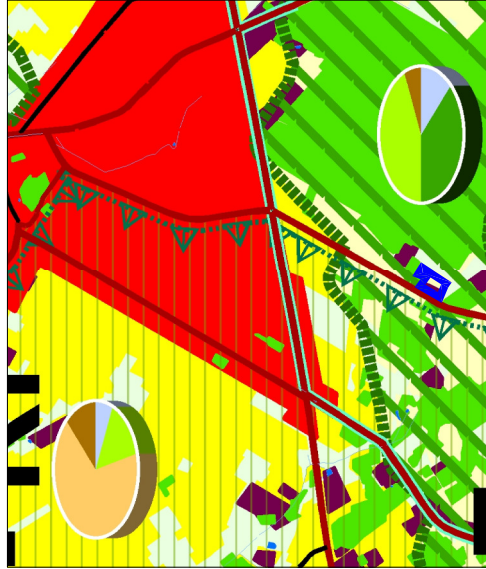


STUDIUM UWARUNKWAŃ I KIERUNKÓW ZAGOSPODAROWANIA PRZESTRZENNEGO GMINY CHOROSZCZ

ZAKRES ZMIANY PLANU



KIERUNKI KSZTAŁTOWANIA STRUKTURY PRZESTRZENNEJ
OBSZARÓW FUNKCYJONALNYCH



KIERUNKI ZAGOSPODAROWANIA PRZESTRZENNEGO



Obszar lasów i kształtowania leśno - dolinnych korytarzy
powiązań ekologicznych (5-LE)



Tereny osadnicze