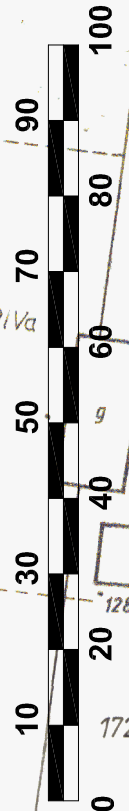



ZMIANA MIEJSCOWEGO PLANU  
ZAGOSPODAROWANIA PRZESTRZENNEGO GMINY CHOROSZCZ  
CZĘŚĆ OBRĘBU POROŚŁY

skala 1:1000

Załącznik Nr 49  
do uchwały Nr / /11  
Rady Miejskiej w Choroszczy  
z dnia 2011 roku



49.5MN

49.4MN

49.2KD-D

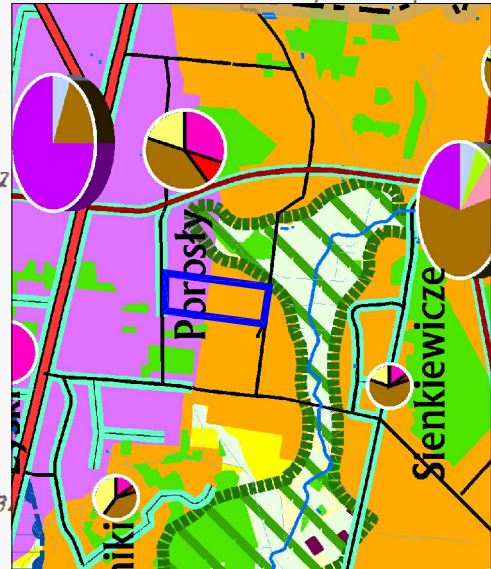
49.3MN

49.1KD-D

49.2MN,U

49.1MN,U

STUDIUM UWARUNKOWAŃ I KIERUNKÓW  
ZAGOSPODAROWANIA PRZESTRZENNEGO GMINY CHOROSZCZ



KIERUNKI IZOSTALTOWANIA STRUKTURY PRZESTRZENNEJ  
OBSZARÓW FUNKCJONALNYCH

Obszar podmiejski Białegostoku (2-PB)

Obszar aktywności gospodarczej i przedsiębiorczości  
związany z drogą krajową nr 8 (3-AG)



Tereny przeznaczane pod zabudowę  
budowlaną mieszkaniową