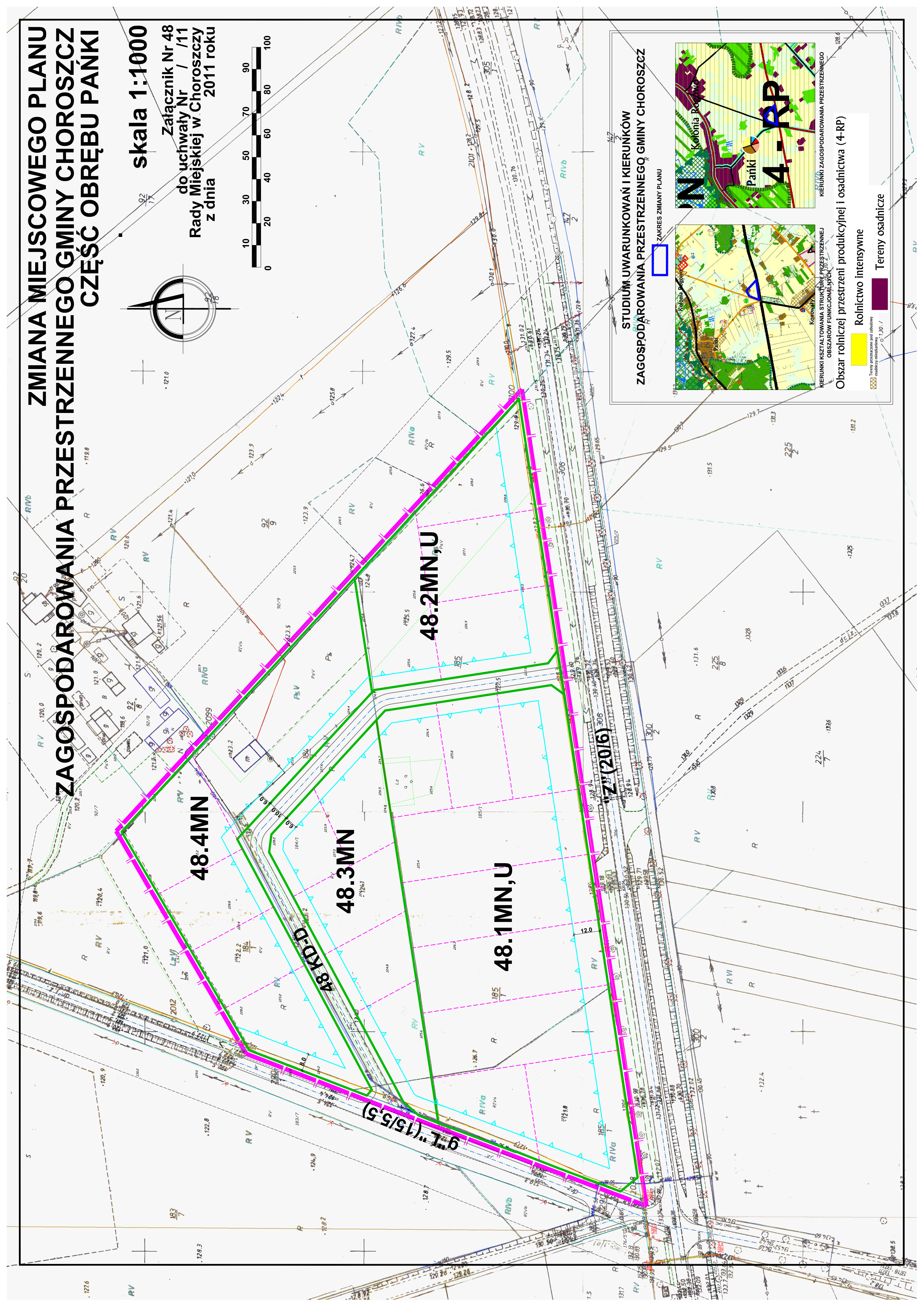
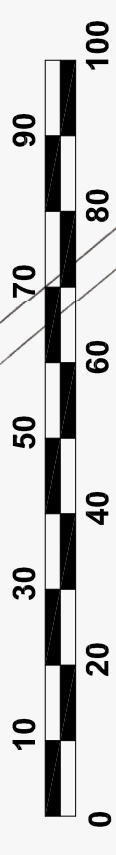
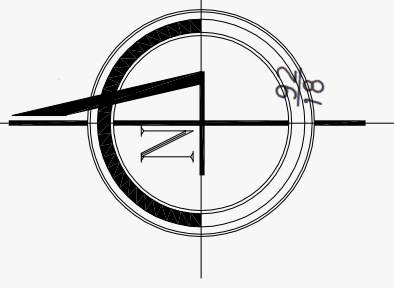



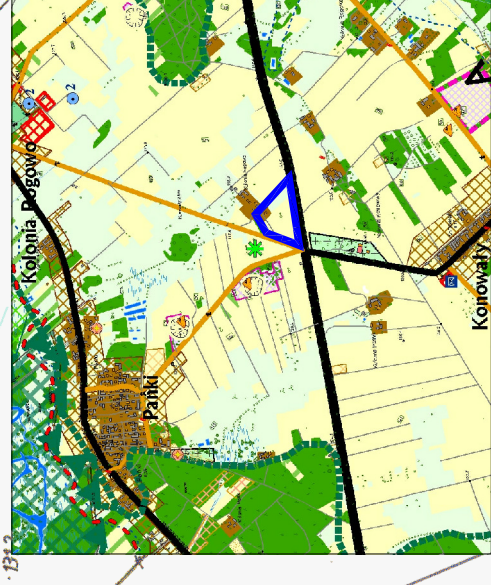
ZMIANA MIEJSCOWEGO PLANU ZAGOSPODAROWANIA PRZESTRZENNEGO GMINY CHOROSZCZ CZĘŚĆ OBRĘBÓW PAŃKI

skala 1:1000

**Załącznik Nr 48
do uchwały Nr / 11
Rady Miejskiej w Choroszczy
2011 roku
z dnia**



STUDIUM UWARUNKOWAŃ I KIERUNKÓW ZAGOSPODAROWANIA PRZESTRZENNEGO GMINY CHOROSZCZ



KIERUNKI KSZTAŁTOWANIA STRUKTURY PRZESTRZENNEJ
OBSZARÓW FUNKCYJONALNYCH

Obszar rolniczej przestrzeni produkcyjnej i osadnictwa (4-RP)



Rolnictwo intensywne

Tereny osadnicze