



ZMIANA MIEJSCOWEGO PLANU
ZAGOSPODAROWANIA PRZESTRZENNEGO GMINY CHOROSZCZ
CZĘŚĆ OBRĘBU OLIŠKI

skala 1:1000
Załącznik Nr 45
do uchwały Nr / /11
Rady Miejskiej w Choroszczy
z dnia 2011 roku



STUDIUM UWARUNKOWAŃ I KIERUNKÓW
ZAGOSPODAROWANIA PRZESTRZENNEGO GMINY CHOROSZCZ
ZAKRES ZMIANY PLANU

KIERUNKI ZAGOSPODAROWANIA PRZESTRZENNEGO
OBSZARÓW FUNKCYJNALNYCH

2-P

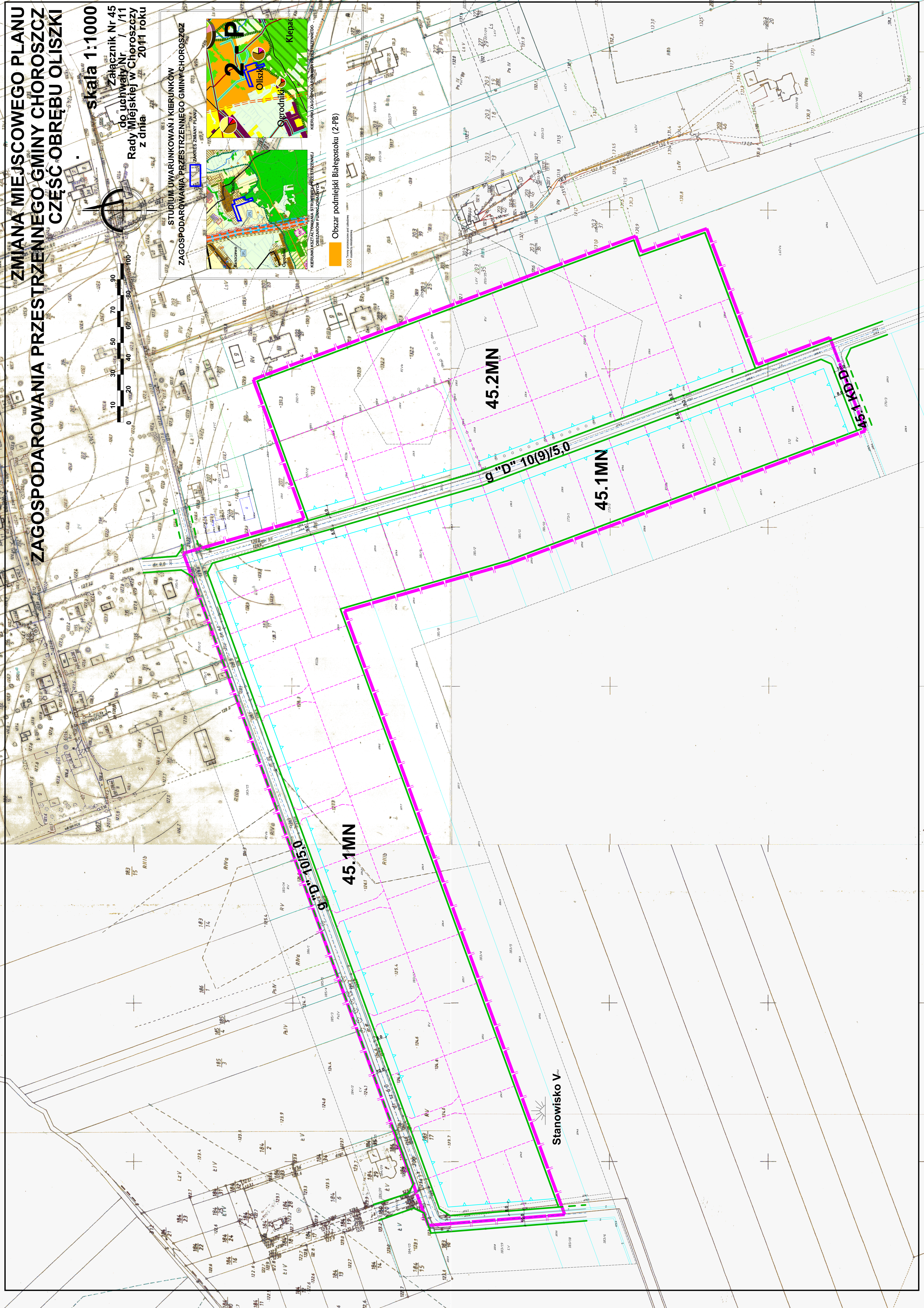
Oliška

Ogrodniki

Klepac

Obszar podmiejski Białogostoku (2-PB)

Temp. przekształceń i zabudowy
niedługo przewidziane



Stanowisko V