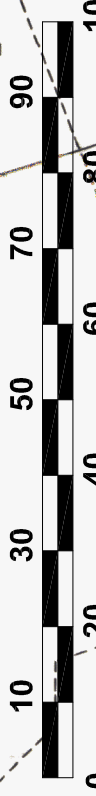
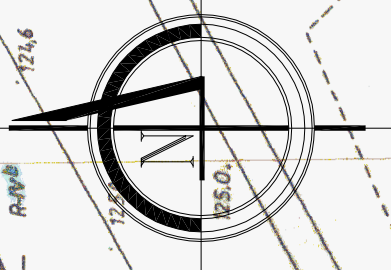


ZMIANA MIEJSCOWEGO PLANU ZAGOSPODAROWANIA PRZESTRZENNEGO GMINY CHOROSZCZ CZĘŚĆ OBRĘBĘ OGRODNIKI

skala 1:1000

Załącznik Nr 44c
do uchwały Nr 111
Rady Miejskiej w Choroszczy
z dnia 2011 roku



44.5R

44.4MN

44.3MN

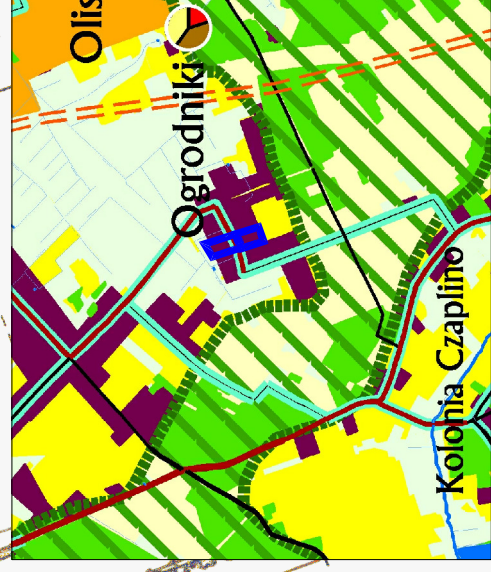
44.3MN

44.4MN

44.4MN

STUDYUM UWARUNKOWAŃ I KIERUNKÓW
ZAGOSPODAROWANIA PRZESTRZENNEGO GMINY CHOROSZCZ

ZAKRES ZMIANY PLANU



KIERUNKI KSZTAŁTOWANIA STRUKTURY PRZESTRZENNEJ
OBSZARÓW FUNKCYJONALNYCH

Obszar rolniczej przestrzeni produkcyjnej i osadnictwa (4-RP)

Rolnictwo intensywne

Tereny promiennicze pod zabudowę
budynków mieszkalnych

Tereny osadnicze