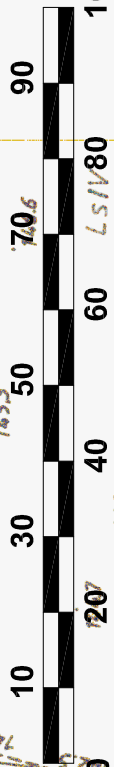
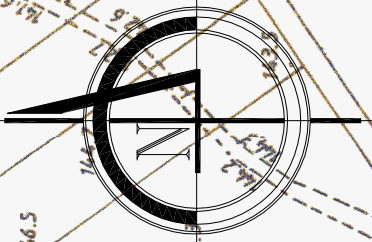


ZMIANA MIEJSCOWEGO PLANU ZAGOSPODAROWANIA PRZESTRZENNEGO GMINY CHOROSZCZ CZĘŚĆ OBRĘBU OGRODNIKI

skala 1:1000

Załącznik Nr 44b
do uchwały Nr / 111
Rady Miejskiej w Choroszczy
z dnia 2011 roku



44.2PG


STUDIUM UWARUNKOWAŃ I KIERUNKÓW
ZAGOSPODAROWANIA PRZESTRZENNEGO GMINY CHOROSZCZ



KIERUNKI ZAGOSPODAROWANIA PRZESTRZENNEGO

KIERUNKI KSZTAŁTOWANIA STRUKTURY PRZESTRZENNEJ

Obszar lasów i kształtowania leśno - dolinnych korytarzy
powiązań ekologicznych (5-LE)



Tereny przeznaczane pod powierzchniami eksploatacji
surowców mineralnych