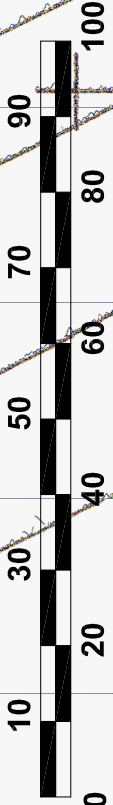
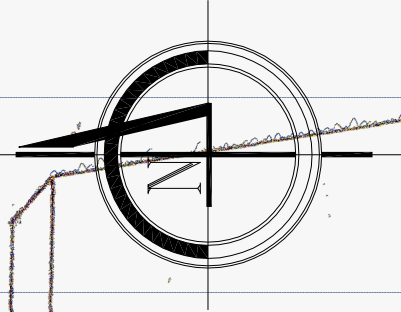


ZMIANA MIEJSCOWEGO PLANU ZAGOSPODAROWANIA PRZESTRZENNEGO GMINY CHOROSZCZ CZĘŚCI OBRĘBĘ DZIKIE

skala 1:1000

Załącznik Nr 16b
do uchwały Nr /11
Rady Miejskiej w Choroszczy
z dnia 2011 roku

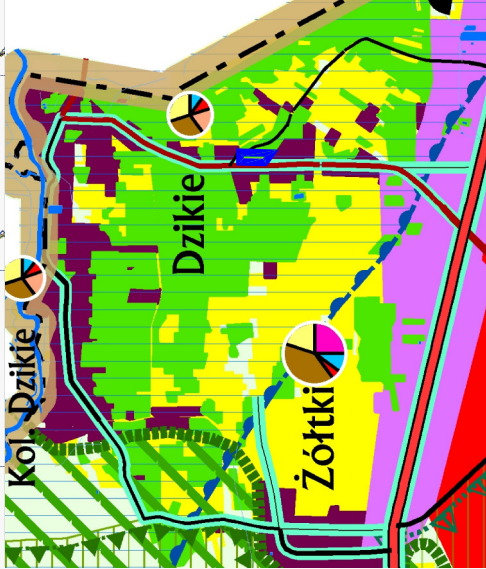


16.3MN

P = 15/5,5

STUDIUM UWARUNKOWAŃ I KIERUNKÓW
ZAGOSPODAROWANIA PRZESTRZENNEGO GMINY CHOROSZCZ

ZAKRES ZMIANY PLANU



KIERUNKI ZAGOSPODAROWANIA PRZESTRZENNEGO

KIERUNKI KSZTAŁTOWANIA STRUKTURY PRZESTRZENNEJ
OBSZARÓW FUNKCYJONALNYCH

Obszar rolniczej przestrzeni produkcyjnej i osadnictwa (4-RP)

Rolnictwo intensywne

Tereny przeznaczone pod zabudowę
osadniczą mieszkaniową

Tereny osadnicze