

**UCHWAŁA NR XVII/175/2013
RADY MIEJSKIEJ W CHOROSZCZY**

z dnia 17 maja 2013 r.

**w sprawie uchwalenia
zmiany miejscowego planu zagospodarowania przestrzennego gminy Choroszcz**

Na podstawie art. 18 ust. 2 pkt 5 ustawy z dnia 8 marca 1990 r. o samorządzie gminnym (Dz. U. z 2001 r. Nr 142, poz. 1591, z 2002 r. Nr 23, poz. 220 i Nr 62, poz. 558, Nr 113, poz. 984, Nr 153, poz. 1271, Nr 214, poz. 1806, z 2003 r. Nr 80, poz. 717, Nr 162, poz. 1568, z 2004 r., Nr 102, poz. 1055, Nr 116, poz. 1203, Nr 167, poz. 1759, z 2005 r. Nr 172, poz. 1441, Nr 175, poz. 1457, z 2006 r. Nr 17, poz. 128, Nr 181, poz. 1337, z 2007 r. Nr 48, poz. 327, Nr 138, poz. 974, Nr 173, poz. 1218, z 2008 r. Nr 180, poz. 1111, Nr 223, poz. 1458, z 2009 r. Nr 52, poz. 420, Nr 157, poz. 1241, z 2010 r. Nr 28, poz. 142, Nr 28, poz. 146, Nr 40, poz. 230 i Nr 106, poz. 675, z 2011 r. Nr 21, poz. 113, Nr 117, poz. 679, Nr 134, poz. 777, Nr 149, poz. 887, Nr 217, poz. 1281 z 2012 r. poz. 567 z 2013 r. poz. 153) oraz art. 20 ust. 1 ustawy z dnia 27 marca 2003 r. o planowaniu i zagospodarowaniu przestrzennym (Dz. U. z 2012 r. poz. 627, poz. 951, poz. 1445, z 2013 r. poz. 21 i 405) uchwała się, co następuje:

**Rozdział 1.
Przepisy ogólne**

§ 1. 1. W związku z Uchwałą Nr IX/63/07 Rady Miejskiej Choroszczy z dnia 14 wrzesień 2007 r., w sprawie przystąpienia do zmiany miejscowego planu zagospodarowania przestrzennego gminy Choroszcz, stwierdza się zgodność z ustaleniami studium uwarunkowań i kierunków zagospodarowania przestrzennego gminy Choroszcz, przyjętego uchwałą Nr XIV/141/04 Rady Miejskiej w Choroszczy z dnia 28 października 2004 r. i uchwała się zmianę miejscowego planu zagospodarowania przestrzennego gminy Choroszcz w granicach administracyjnych obejmujących wyodrębnione obszary funkcjonalne przyjętego uchwałą Nr XXVII/244/01 Rady Miejskiej w Choroszczy (Dz. U. Województwa Podlaskiego z 2002 r. Nr 4 poz. 70), zwaną dalej w treści uchwały „zmianą planu”.

2. Zmiana planu obejmuje następujące obszary o łącznej powierzchni około 7,03 ha, których granice wskazano na rysunkach zmiany planu, stanowiących załączniki do niniejszej uchwały:

- 1) w obrębie ewidencyjnym wsi Dzikie, obszar położony na wschód od drogi powiatowej o nr geodezyjnym 62 – załącznik nr 1 do niniejszej uchwały;
- 2) w obrębie ewidencyjnym wsi Rogówek, działka o nr geodezyjnym 92 – załącznik nr 2 do niniejszej uchwały;
- 3) w obrębie ewidencyjnym wsi Żółtki, działki o nr geodezyjnych 651/1, 651/2, 651/3, 651/4, 652 i 653 – załącznik nr 3 do niniejszej uchwały.

3. Zmiana miejscowego planu zagospodarowania przestrzennego gminy Choroszcz składa się z tekstu zmiany planu stanowiącego treść niniejszej uchwały oraz rysunków zmiany planu sporządzonych na kopii mapy zasadniczej w skali 1:1000 stanowiących załączniki nr 1, nr 2 i nr 3.

4. Integralnymi częściami zmiany planu są ponadto następujące załączniki do uchwały:

- 1) załącznik nr 4 – rozstrzygnięcie Rady Miejskiej w Choroszczy o sposobie rozpatrzenia uwag wniesionych do projektu zmiany planu,
- 2) załącznik nr 5 – rozstrzygnięcie Rady Miejskiej w Choroszczy o sposobie realizacji zapisanych w zmianie planu inwestycji z zakresu infrastruktury technicznej, które należą do zadań własnych gminy oraz o zasadach ich finansowania, zgodnie z przepisami o finansach publicznych.

5. Przedmiotem ustaleń zmiany planu są:

- 1) przeznaczenie terenów, zasady kształtowania zabudowy oraz wskaźniki zagospodarowania terenu, szczególne warunki zagospodarowania terenów oraz ograniczenia w ich użytkowaniu, w tym zakaz zabudowy;
- 2) zasady ochrony i kształtowania ładu przestrzennego;
- 3) zasady ochrony środowiska, przyrody i krajobrazu kulturowego;
- 4) zasady ochrony dziedzictwa kulturowego i zabytków oraz dóbr kultury współczesnej;

- 5) wymagania wynikające z potrzeb kształtowania przestrzeni publicznych;
- 6) granice i sposoby zagospodarowania terenów lub obiektów podlegających ochronie, ustalonych na podstawie odrębnych przepisów, w tym terenów górniczych, a także obszarów szczególnego zagrożenia powodzią oraz obszarów osuwania się mas ziemnych;
- 7) szczegółowe zasady i warunki scalania i podziału nieruchomości objętych zmianą planu;
- 8) zasady modernizacji, rozbudowy i budowy systemów komunikacji i infrastruktury technicznej;
- 9) sposób i termin tymczasowego zagospodarowania, urządzania i użytkowania terenów;
- 10) stawki procentowe, na podstawie, których ustala się opłatę od wzrostu wartości nieruchomości z tytułu uchwalenia zmiany planu.

§ 2. 1. Ustala się następujące zasady konstrukcji zmiany planu:

- 1) ustalenia ogólne obowiązują na całym terenie objętym niniejszą zmianą planu, a ustalenia szczegółowe obowiązują dla poszczególnych terenów oznaczonych symbolem terenu;
- 2) każdy teren oznaczono na rysunku zmiany planu oraz w tekście niniejszej uchwały identyfikatorem cyfrowo-literowym, tzw. „symbolem terenu”. Litera oznacza przeznaczenie terenu, a występująca przed nią cyfra oznacza numer kolejnego terenu. W przypadku oznaczenia terenów dróg, dodany został symbol literowy oznaczający klasę drogi.

2. Następujące oznaczenia graficzne na rysunku są obowiązującymi ustaleniami zmiany planu:

- 1) granica obszaru objętego zmianą planu;
- 2) linie rozgraniczające tereny o różnym przeznaczeniu lub różnych zasadach zagospodarowania;
- 3) symbole terenu złożone z oznaczenia cyfrowo-literowego;
- 4) nieprzekraczalne linie zabudowy;
- 5) granice złóż kruszywa;

3. Pozostałe oznaczenia graficzne na rysunku zmiany planu mają charakter informacyjny.

§ 3. Ilekroć w przepisach niniejszej uchwały jest mowa o:

- 1) **maksymalnej powierzchni zabudowy** – należy przez to rozumieć nieprzekraczalną wartość powierzchni zabudowanej, liczonej jako suma powierzchni wszystkich budynków znajdujących się na jednej działce budowlanej, mierzona po obrysie rzutu zewnętrznych krawędzi budynków na teren działki w stosunku do powierzchni działki budowlanej, wyrażoną w procentach; do powierzchni zabudowy nie wlicza się: powierzchni obiektów budowlanych ani ich części nie wystających ponad powierzchnię terenu, powierzchni elementów drugorzędnych (schodów zewnętrznych, gzymsów, okapów, balkonów, tarasów, ramp zewnętrznych, daszków, markiz, występów dachowych, oświetlenia zewnętrznego) oraz powierzchni zajmowanej przez wydzielone obiekty pomocnicze (altany, obiekty małej architektury);
- 2) **minimalnej powierzchni terenu biologicznie czynnego** – należy przez to rozumieć najmniejszy dopuszczalny stosunek powierzchni terenu biologicznie czynnego do powierzchni działki budowlanej wyrażony w procentach;
- 3) **nieprzekraczalnej linii zabudowy** – należy przez to rozumieć linię wyznaczoną na rysunku zmiany planu, poza którą zakazuje się wznoszenia ścian budynków lub ich części z wyłączeniem schodów zewnętrznych, ramp zewnętrznych, daszków, markiz, występów dachowych, gzymsów, okapów, oświetlenia zewnętrznego;
- 4) **przepisach odrębnych** – należy przez to rozumieć inne obowiązujące przepisy prawa poza niniejszą uchwałą;
- 5) **przeznaczeniu dopuszczalnym** – należy przez to rozumieć funkcję towarzyszącą podstawowemu sposobowi użytkowania terenu, której wprowadzenie nie zajmie więcej niż 30% maksymalnej powierzchni zabudowy lub powierzchni terenu o ustalonym w planie przeznaczeniu podstawowym;
- 6) **przeznaczeniu podstawowym** – należy przez to rozumieć ustalony planem sposób zagospodarowania terenu wyodrębnionego liniami rozgraniczającymi;

- 7) **terenie** – należy przez to rozumieć fragment obszaru planu o określonym przeznaczeniu i określonych zasadach zagospodarowania, wydzielony na rysunku planu liniami rozgraniczającymi i oznaczony symbolem terenu;
- 8) **uchwale** – należy przez to rozumieć niniejszą uchwałę;
- 9) **usługach** – należy przez to rozumieć wszelkie obiekty budowlane lub zagospodarowanie terenu w całości lub części służące do działalności, której celem jest zaspokajanie potrzeb ludności, a nie wytwarzanie bezpośrednio metodami przemysłowymi dóbr materialnych;
- 10) **usługach nieuciążliwych** – należy przez to rozumieć przedsięwzięcia, które nie powodują ponadnormatywnego oddziaływania w emisji substancji i energii oraz nie będące przedsięwzięciami mogącymi zawsze znacząco oddziaływać na środowisko lub przedsięwzięciami mogącymi potencjalnie znacząco oddziaływać na środowisko zgodnie z przepisami odrębnymi;
- 11) **wskaźniku intensywności zabudowy** – należy przez to rozumieć iloraz sumy powierzchni całkowitej wszystkich kondygnacji nadziemnych, mierzonych w obrysie zewnętrznym, wszystkich budynków zlokalizowanych na danej działce budowlanej, do powierzchni działki budowlanej;
- 12) **zapleczu działki budowlanej** – należy przez to rozumieć część działki budowlanej zawartą pomiędzy granicą wyznaczoną przez tylną (tj. najbardziej oddaloną od linii rozgraniczającej drogi z której następuje wjazd na działkę budowlaną) ścianę budynku funkcji podstawowej dla danego terenu, a tylną (tj. najbardziej oddaloną od linii rozgraniczającej drogi z której następuje wjazd na działkę budowlaną) granicą działki budowlanej;
- 13) **zmianie planu** – należy przez to rozumieć zmianę planu, o którym mowa w § 1 ust. 2 uchwały, jeśli z treści przepisów nie wynika inaczej.

§ 4. Ustala się przeznaczenie terenów o różnym sposobie zagospodarowania wyznaczonych liniami rozgraniczającymi i oznaczonych symbolem terenu zgodnie z rysunkiem zmiany planu:

- 1) teren zabudowy mieszkaniowej jednorodzinnej oznaczony symbolem – MN;
- 2) teren obiektów produkcyjno – usługowych oznaczony symbolem – P/U;
- 3) teren górniczy oznaczony symbolem – PG;
- 4) teren drogi publicznej klasy lokalnej oznaczony symbolem – KDL;
- 5) teren drogi publicznej klasy dojazdowej oznaczony symbolem – KDD.

§ 5. Ustala się następujące zasady kształtowania zabudowy oraz zagospodarowania terenu:

- 1) ustala się linie rozgraniczające tereny o różnych funkcjach lub różnym sposobie zagospodarowania określone na rysunku zmiany planu;
- 2) wyznacza się nieprzekraczalne linie zabudowy określone na rysunku zmiany planu.

§ 6. Ustala się następujące zasady ochrony i kształtowania ładu przestrzennego:

- 1) ustala się kształtowanie jakości i estetyki zabudowy i zagospodarowania terenów poprzez:
 - a) ujednolicanie kolorystyki elewacji,
 - b) określenie kształtu i kolorystyki dachów,
 - c) kształtowanie zieleni i obiektów małej architektury;
- 2) zabrania się lokalizowania nośników reklamowych w liniach rozgraniczających dróg, a także w odległości 3 m od zewnętrznej linii rozgraniczających tych dróg;
- 3) ustala się realizację ogrodzeń od strony dróg publicznych oraz innych terenów publicznych ogólnodostępnych:
 - a) w liniach rozgraniczających dróg, z którymi styka się grodzona nieruchomość,
 - b) o maksymalnej wysokości nie przekraczającej 160 cm mierzac od poziomu gruntu rodzimego do najwyższego punktu ogrodzenia,
 - c) w formach ażurowych stanowiących minimum w 60% powierzchni ogrodzenia, przy czym udział procentowy należy liczyć każdorazowo dla powierzchni ogrodzenia mierzonej pomiędzy poszczególnymi słupkami ogrodzeniowymi i terenem;

4) w granicach obszaru objętego zmianą planu zabrania się lokalizacji obiektów handlowych o powierzchni sprzedaży powyżej 2000 m².

§ 7. Ustala się następujące zasady ochrony środowiska, przyrody i krajobrazu kulturowego:

1) dla obszaru objętego zmianą planu przedstawionego na załączniku nr 2 położonego w obrębie otuliny Narwiańskiego Parku Narodowego oraz w Obszarze Specjalnej Ochrony Ptaków Natura 2000 Bagienna Dolina Narwi (PLB200001), obowiązują zasady określone przepisami odrębnymi;

2) obszary objęte zmianą planu przedstawione na załącznikach nr 1 i 3 położone są w obrębie Głównego Zbiornika Wód Podziemnych nr 218 „Pradolina rzeki Supraśl” (GZWP)

a) w granicach GZWP, zakazuje się:

- wprowadzania do ziemi, wód powierzchniowych i wód podziemnych nieoczyszczonych ścieków,
- lokalizowania składowisk odpadów,
- lokalizowania bezpodściółkowych ferm chowu zwierząt,
- lokalizowania mogiłników środków ochrony roślin i pochówku zwierząt;

b) w granicach GZWP, nakazuje się likwidację istniejących źródeł zagrożeń wód podziemnych, w tym nieczynnych i nie przewidzianych do eksploatacji otworów studziennych;

3) zakaz lokalizacji przedsięwzięć mogących zawsze znacząco oddziaływać na środowisko oraz przedsięwzięć mogących potencjalnie znacząco oddziaływać na środowisko, za wyjątkiem:

- dróg publicznych i związanych z nimi urządzeń,
- obiektów i sieci infrastruktury technicznej,
- przedsięwzięć realizowanych na terenach oznaczonych symbolem P/U i PG;

4) obowiązek ochrony przed hałasem dla istniejącej zabudowy i zapewnienia właściwego standardu akustycznego dla nowoprojektowanej zabudowy poprzez określenie dopuszczalnych poziomów hałasu zgodnie z przepisami odrębnymi, tj.

a) dla terenów oznaczonych symbolem MN dopuszczalny poziom hałasu jak dla terenów zabudowy mieszkaniowej jednorodzinnej,

b) dla terenów oznaczonych symbolem P/U dopuszczalny poziom hałasu jak dla terenów mieszkaniowo-usługowych;

5) ograniczenie uciążliwości hałasowej do granic działki własnej.

§ 8. Ustala się, że w granicach obszaru objętego zmianą planu nie występują obiekty i obszary objęte ochroną dziedzictwa kulturowego i zabytków oraz dóbr kultury współczesnej.

§ 9. Ustala się, że w granicach obszaru objętego zmianą planu nie występują obszary przestrzeni publicznych w rozumieniu przepisów odrębnych.

§ 10. 1. Na obszarze objętym opracowaniem wyznacza się teren górniczy oznaczony symbolem PG.

2. Eksploatacji złoża zgodnie z przepisami szczegółowymi.

§ 11. Ustala się, że w granicach obszaru objętego niniejszą zmianą planu nie występują obszary i obiekty podlegające ochronie na podstawie przepisów odrębnych, w tym tereny narażone na niebezpieczeństwo powodzi oraz zagrożone osuwaniem się mas ziemnych.

§ 12. Ustalenia dotyczące szczegółowych zasad i warunków scalania i podziału nieruchomości objętych zmianą planu:

1) każda działka budowlana winna posiadać:

- a) dostęp do drogi publicznej,
- b) możliwość realizowania miejsc postojowych dla samochodów w ilości określonej w ustaleniach szczegółowych,
- c) możliwość wydzielenia miejsc właściwego gromadzenia odpadów,

- d) możliwość przyłączenia do sieci infrastruktury technicznej;
- 2) ograniczenia wielkości wydzielanych działek oraz zakazy podziałów nie dotyczą wydzielen pod urządzenia infrastruktury technicznej;
- 3) podział poszczególnych terenów na działki budowlane musi uwzględniać potrzebę wydzielenia niezbędnych terenów dla realizacji obiektów infrastruktury technicznej, dróg wewnętrznych, sięgaczy dojazdowych;
- 4) w przypadku podziału na działki budowlane należy przyjąć:
 - a) wielkości wskazane w ustaleniach szczegółowych dla poszczególnych terenów,
 - b) ograniczenia wielkości działek nie dotyczą podziałów dokonywanych w celu wydzielenia dojazdu do działek budowlanych lub w celu wydzielenia działki na powiększenie działki sąsiedniej,
 - c) minimalną szerokość frontu działki budowlanej określoną w ustaleniach szczegółowych dla poszczególnych terenów,
 - d) kąt położenia granic działek w stosunku do pasa drogowego równy 90° z tolerancją do 20° ;
- 5) ustala się, że określone w pkt 4 warunki podziału na działki budowlane mają zastosowanie w przypadku procedury scalania i podziału nieruchomości;
- 6) zakazuje się dokonywania podziałów i wydzielania nowych działek wynikających z potrzeb lokalizacji tymczasowych obiektów budowlanych.
- 7) w granicach obszaru zmiany planu nie wskazuje się terenów przewidzianych do scalania i podziału nieruchomości, zgodnie z przepisami odrębnymi.

§ 13. Ustalenia dotyczące zasad modernizacji, rozbudowy i budowy systemów komunikacji:

- 1) ustala się przeznaczenie podstawowe terenów:
 - a) KDL – teren drogi publicznej klasy lokalnej,
 - b) KDD – teren drogi publicznej klasy dojazdowej;
- 2) dopuszcza się realizację ścieżek rowerowych w liniach rozgraniczających dróg publicznych.

§ 14. Ustala się następujące zasady modernizacji, rozbudowy i budowy systemów infrastruktury technicznej:

- 1) podziemne sieci infrastruktury technicznej powinny być prowadzone w liniach rozgraniczających dróg publicznych oraz dróg wewnętrznych na zasadach określonych przepisami odrębnymi;
- 2) w przypadku braku możliwości prowadzenia sieci infrastruktury technicznej przez tereny dróg publicznych lub dróg wewnętrznych dopuszcza się prowadzenie sieci infrastruktury technicznej przez tereny przeznaczone na inne cele, pod warunkiem uzyskania zgody właścicieli tych terenów;
- 3) w zależności od potrzeb na wszystkich terenach dopuszcza się lokalizację urządzeń i obiektów infrastruktury technicznej, w szczególności w zakresie zbiorowego zaopatrzenia w wodę, odprowadzania ścieków, zaopatrzenia w energię elektryczną i gaz, na zasadach określonych w przepisach odrębnych;
- 4) ustala się następujące ogólne zasady dotyczące zaopatrzenia w wodę:
 - a) dla całego obszaru objętego zmianą planu ustala się zaopatrzenie w wodę z sieci wodociągowej,
 - b) do czasu realizacji sieci wodociągowej dopuszcza się budowę indywidualnych ujęć wód na zasadach określonych w przepisach odrębnych,
 - c) dopuszcza się budowę studni służących do czerpania wód do celów gospodarczych;
- 5) ustala się następujące ogólne zasady dotyczące gospodarki ściekowej:
 - a) odprowadzanie ścieków bytowych do indywidualnych oczyszczalni ścieków realizowanych zgodnie z przepisami odrębnymi lub do zbiorników bezodpływowych, docelowo za pomocą systemu gminnej kanalizacji sanitarnej w układzie grawitacyjno-pompowym, do oczyszczalni ścieków w Choroszczy i Białymstoku.
 - b) odprowadzania wód opadowych do gruntu lub do cieku wodnego w granicach poszczególnych działek, na zasadach określonych w przepisach odrębnych, docelowo do gminnej sieci kanalizacji deszczowej,

- c) wody opadowe z terenów, na których w związku z działalnością nastąpi przekroczenie poziomu zanieczyszczeń określonych w przepisach odrębnych, powinny być zebrane w sieć kanalizacji deszczowej i oczyszczone przed ich odprowadzeniem do gruntu lub do cieków wodnych;
- 6) ustala się dla całego obszaru objętego zmianą planu następujące zasady dotyczące zaopatrzenia w energię elektryczną:
- a) zasilanie w energię elektryczną nastąpi z istniejących lub projektowanych linii elektroenergetycznych,
 - b) w ramach remontów i przebudowy sieci elektroenergetycznych należy stopniowo likwidować i zastępować istniejące linie napowietrzne średniego i niskiego napięcia, które kolidują z projektowanym zainwestowaniem, podziemnymi sieciami kablowymi,
 - c) nowe linie elektroenergetyczne należy realizować jako podziemne według zasad określonych w przepisach odrębnych,
 - d) nowe stacje transformatorowe należy realizować jako kubaturowe lub wbudowane w budynki;
- 7) ustala się dla całego obszaru objętego zmianą planu zaopatrzenie w energię cieplną z indywidualnych lub zbiorowych źródeł dostarczania ciepła w stopniu wystarczającym dla prawidłowego użytkownika zgodnego z funkcją, z zaleceniem wykorzystania w szczególności: energii elektrycznej, gazu, oleju niskosiarkowego, węgla spalanego w piecach niskoemisyjnych lub odnawialnych źródeł energii, docelowo z systemu miejskiego;
- 8) ustala się dla całego obszaru objętego zmianą planu zaopatrzenie w gaz ze źródeł indywidualnych;
- 9) ustala się dla całego obszaru objętego zmianą planu następujące zasady dotyczące telekomunikacji:
- a) zachowuje się istniejące elementy sieci telekomunikacyjnej z możliwością ich remontów oraz przełożenia w linii rozgraniczające dróg lub wzdłuż linii rozgraniczających dróg pod warunkiem uzyskania zgody właścicieli tych terenów,
 - b) dla całego obszaru zmiany planu ustala się realizację nowych sieci telekomunikacyjnych i teletechnicznych wyłącznie kablowych,
 - c) dla stacji bazowych telefonii bezprzewodowej ustala się realizację w formie urządzeń wkomponowanych w otoczenie np. w formie detali architektonicznych wpisanych w bryłę budynku, lub pod postacią imitacji drzew, o gatunku tożsamym z występującymi na obszarze objętym zmianą planu;
- 10) ustala się, że gromadzenie odpadów musi być zgodne z zasadami gospodarowania odpadami obowiązującymi w gminie, w szczególności:
- a) na każdej działce budowlanej ustala się obowiązek wydzielenia miejsca gromadzenia odpadów stałych zgodnie z przepisami odrębnymi,
 - b) ustala się obowiązek wyposażenia działek budowlanych w urządzenia i miejsca umożliwiające segregację odpadów,
 - c) dopuszcza się realizację miejsc segregacji odpadów dla zespołów działek budowlanych,
 - d) odpady będą wywożone na składowisko odpadów, do sortowni odpadów lub spalarni odpadów.
- § 15.** Ustala się następujące zasady tymczasowego zagospodarowania, urządzania i użytkowania terenu:
- a) istniejące obiekty budowlane i tereny mogą być użytkowane w sposób dotychczasowy, do czasu zagospodarowania terenów zgodnie ze zmianą planu o ile przepisy uchwały nie stanowią inaczej;
 - b) nie dopuszcza się czasowego wykorzystania terenu w sposób inny niż funkcja dotychczasowa lub zgodna z zagospodarowaniem terenów określonym w zmianie planu;
 - c) dopuszcza się realizację obiektów przeznaczonych do czasowego użytkowania wyłącznie w trakcie i na potrzeby realizowania robót budowlanych.

Rozdział 2. **Ustalenia szczegółowe**

§ 16. Dla terenu zabudowy mieszkaniowej jednorodzinnej oznaczonego na rysunku zmiany planu symbolem 1MN, ustala się:

- 1) przeznaczenie terenu:

- a) podstawowe – zabudowa mieszkaniowa jednorodzinna,
 - b) dopuszczalne – usługi nieuciążliwe wbudowane w bryłę budynku mieszkalnego o powierzchni całkowitej nieprzekraczającej 30% powierzchni całkowitej budynku;
- 2) zasady kształtowania zabudowy i zagospodarowania terenu:
- a) budynki mieszkalne jednorodzinne w formie wolnostojącej,
 - b) na jednej działce budowlanej dopuszcza się realizację jednego budynku gospodarczego, lub garażowego lub gospodarczo-garażowego o powierzchni zabudowy nie przekraczającej 70 m², wyłącznie jako budynku wolnostojącego,
 - c) budynek garażowy, lub gospodarczy lub gospodarczo-garażowy należy lokalizować wyłącznie na zapleczu działki budowlanej,
 - d) dopuszcza się realizację budynku gospodarczego, garażowego lub gospodarczo-garażowego wbudowanego w budynek o funkcji podstawowej,
 - e) nieprzekraczalne linie zabudowy - zgodnie z rysunkiem zmiany planu tj.:
 - w odległości 12 m od linii rozgraniczającej z drogą publiczną klasy lokalnej oznaczoną symbolem 1KDL,
 - w odległości 6 m od linii rozgraniczającej z drogą publiczną klasy dojazdowej oznaczoną symbolem 1KDD,
 - f) minimalna powierzchnia terenu biologicznie czynnego – 60% powierzchni w granicach działki budowlanej,
 - g) maksymalny wskaźnik intensywności zabudowy – 0,5 w granicach działki budowlanej,
 - h) maksymalna powierzchnia zabudowy – 30% powierzchni w granicach działki budowlanej,
 - i) maksymalna liczba kondygnacji nadziemnych dla budynków mieszkalnych – 2 kondygnacje nadziemne, w tym jedna w poddaszu użytkowym,
 - j) maksymalna wysokość budynków mieszkalnych jednorodzinnych – 10 m,
 - k) maksymalna wysokość budynków: garażowych, gospodarczych lub gospodarczo-garażowych – 5 m,
 - l) dachy dla budynków mieszkalnych jednorodzinnych – dwuspadowe lub wielospadowe o kącie nachylenia głównych połaci dachu od 30° do 45°, przy czym główne połacie dachu muszą mieć jednakowy spadek,
 - m) dachy dla budynków: garażowych, gospodarczych lub gospodarczo-garażowych – dwuspadowe lub wielospadowe o kącie nachylenia głównych połaci dachu od 20° do 40°, przy czym główne połacie dachu muszą mieć jednakowy spadek,
 - n) pokrycie dachów – dachówka lub blachodachówka, w kolorze naturalnej dachówki ceramicznej,
 - o) ustala się zachowanie jednakowej kolorystyki dla pokryć dachowych w obrębie jednej działki budowlanej,
 - p) elewacje zewnętrzne w kolorach pastelowych,
 - q) zakazuje się stosowania plastikowych okładzin elewacyjnych (typu siding) oraz blachy trapezowej i falistej,
 - r) zakazuje się wykonywania ogrodzeń z prefabrykatów betonowych za wyjątkiem słupków ogrodzeniowych,
 - s) zakazuje się wykonywania ogrodzeń z murów pełnych od strony dróg dojazdowych;
- 3) zasady i warunki podziału nieruchomości:
- a) minimalna powierzchnia nowo wydzielanych działek – 1000 m²,
 - b) minimalna szerokość frontu nowo wydzielanych działek – 20 m;
- 4) zasady w zakresie komunikacji:
- a) obsługa komunikacyjna – ustala się obsługę komunikacyjną działek budowlanych z drogi publicznej klasy lokalnej oznaczonej symbolem 1KDL oraz z drogi publicznej klasy dojazdowej oznaczonej symbolem 1KDD,
 - b) dopuszcza się kształtowanie wewnętrznych ciągów komunikacyjnych nie wskazanych na rysunku planu,
 - c) miejsca postojowe – ustala się minimum 2 miejsca postojowe na jeden lokal mieszkalny,

- d) dla działek budowlanych wydzielanych w głębi terenów mieszkaniowych ustala się obowiązkowo wydzielenie dojazdu bramowego o minimalnej szerokości 5 m, który nie jest frontem działki;
- 5) zasady obsługi w zakresie infrastruktury technicznej – zgodnie z ustaleniami ogólnymi zawartymi w §14;
- 6) zasady tymczasowego zagospodarowania, urządzania i użytkowania terenu – zgodnie z ustaleniami ogólnymi zawartymi w §15.

§ 17. Dla terenu obiektów produkcyjno – usługowych oznaczonego na rysunku zmiany planu symbolem **1P/U**, ustala się:

- 1) przeznaczenie terenu:
 - a) podstawowe:
 - obiekty produkcyjne, składy, magazyny,
 - zabudowa usługowa,
 - b) dopuszczalne
 - budynki administracyjno-socjalne,
 - elementy infrastruktury technicznej;
- 2) zasady kształtowania zabudowy i zagospodarowania terenu:
 - a) budynki w formie wolnostojącej,
 - b) nieprzekraczalne linie zabudowy - zgodnie z rysunkiem zmiany planu, w odległości 6 m od linii rozgraniczającej z drogą wewnętrzną zlokalizowaną poza granicą zmiany planu,
 - c) minimalna powierzchnia terenu biologicznie czynnego – 35% powierzchni w granicach działki budowlanej,
 - d) maksymalny wskaźnik intensywności zabudowy – 1,0 w granicach działki budowlanej,
 - e) maksymalna powierzchnia zabudowy – 50% powierzchni w granicach działki budowlanej,
 - f) maksymalna liczba kondygnacji dla budynków produkcyjnych, składów, magazynów – 1 kondygnacja nadziemna,
 - g) maksymalna liczba kondygnacji dla budynków usługowych i administracyjno-socjalnych – 2 kondygnacja nadziemne,
 - h) maksymalna wysokość budynków produkcyjnych, składów, magazynów, budynków usługowych, budynków administracyjno-socjalnych – 15 m,
 - i) dachy dla budynków produkcyjnych, składów, magazynów, budynków usługowych, budynków administracyjno-socjalnych płaskie, dwuspadowe lub wielospadowe o kącie nachylenia połaci dachowych od 10° do 35° przy czym główne połacie dachu muszą mieć jednakowy spadek,
 - j) pokrycie dachów – blacha trapezowa, dachówka lub blachodachówka,
 - k) ustala się zachowanie jednakowej kolorystyki dla pokryć dachowych w obrębie jednej działki budowlanej,
 - l) elewacje zewnętrzne:
 - dopuszcza się wykończenia elewacji okładzinami trwałymi w całościowo projektowanych elewacjach,
 - dopuszcza się okładziny trwałe ceramiczne, metalowe w naturalnym kolorze metalu, szklane w kolorach naturalnego szkła,
 - m) dopuszcza się wykonywania ogrodzeń z prefabrykatów betonowych;
- 3) zasady i warunki podziału nieruchomości - minimalna powierzchnia nowo wydzielanych działek – 2500 m²,
- 4) zasady w zakresie komunikacji:
 - a) ustala się obsługę komunikacyjną działek budowlanych z drogi wewnętrznej zlokalizowanej poza granicą zmiany planu,
 - b) ustala się minimalną liczbę miejsc postojowych w liczbie:

- 2 miejsca postojowe dla samochodów osobowych na każde 100 m² powierzchni użytkowej,
- 3 miejsca postojowe dla samochodów ciężarowych powyżej 15 ton na każde 1000 m² powierzchni użytkowej;

- 5) zasady obsługi w zakresie infrastruktury technicznej - zgodnie z ustaleniami ogólnymi w § 14;
- 6) zasady tymczasowego zagospodarowania, urządzania i użytkowania terenu – zgodnie z ustaleniami ogólnymi zawartymi w §15.

§ 18. Dla **terenu górniczego** oznaczonego na rysunku zmiany planu symbolem **1PG**, ustala się:

- 1) przeznaczenie terenu:
 - a) podstawowe – teren górniczy (kopalnia surowców mineralnych),
 - b) dopuszczalne – elementy infrastruktury technicznej;
- 2) zasady kształtowania zabudowy i zagospodarowania terenu:
 - a) wydobywanie kopaliny na warunkach określonych w uzyskanej koncesji oraz przy zachowaniu wymagań przepisów odrębnych,
 - b) granica eksploatacji złoża zgodnie z rysunkiem zmiany planu,
 - c) przy eksploatacji należy zachować bezpieczeństwo i ochronę terenów sąsiednich, poprzez właściwe ukształtowanie skarp odkrywkowej i tworzenie filarów ochronnych zgodnie z ustalonymi normami,
 - d) ustala się obowiązek zrekultywowania terenu po zakończeniu pozyskiwania kruszywa poprzez zagospodarowanie w kierunku rolnym, leśnym lub wodnym,
 - e) dopuszcza się wykonywanie ogrodzeń z prefabrykatów betonowych;
- 3) zasady w zakresie komunikacji – ustala się obsługę komunikacyjną z drogi wewnętrznej zlokalizowanej poza granicą zmiany planu,
- 4) zasady obsługi w zakresie infrastruktury technicznej - zgodnie z ustaleniami ogólnymi w § 14;
- 5) zasady tymczasowego zagospodarowania, urządzania i użytkowania terenu – zgodnie z ustaleniami ogólnymi zawartymi w §15.

§ 19. Dla **terenu drogi publicznej klasy lokalnej** oznaczonego na rysunku zmiany planu symbolem **1KDL**, ustala się:

- 1) przeznaczenie terenu – droga publiczna klasy lokalnej;
- 2) zasady zagospodarowania terenu:
 - a) minimalna szerokość w liniach rozgraniczających – 12 m,
 - b) minimalna szerokość jezdni – 5,5 m,
 - c) przynajmniej z jednej strony pasa drogowego należy wykonać chodnik o minimalnej szerokości 1,5 m,
 - d) zabrania się realizacji wszelkiej zabudowy kubaturowej,
 - e) dopuszcza się realizację obiektów, urządzeń i sieci infrastruktury technicznej;
- 3) zasady i warunki podziału nieruchomości – ustala się wydzielenie działki drogowej wzdłuż linii rozgraniczających terenu;
- 4) zasady obsługi w zakresie infrastruktury technicznej - zgodnie z ustaleniami ogólnymi § 14.
- 5) zasady tymczasowego zagospodarowania, urządzania i użytkowania terenu – zgodnie z ustaleniami ogólnymi zawartymi w §15.

§ 20. Dla **terenu drogi publicznej klasy dojazdowej** oznaczonego na rysunku zmiany planu symbolem **1KDD**, ustala się:

- 1) przeznaczenie terenu – droga publiczna klasy dojazdowej;
- 2) zasady zagospodarowania terenu:

- a) minimalna szerokość w liniach rozgraniczających – 10 m,
 - b) minimalna szerokość jezdni - 5 m,
 - c) przynajmniej z jednej strony pasa drogowego należy wykonać chodnik o minimalnej szerokości 1,5 m,
 - d) zabrania się realizacji wszelkiej zabudowy kubaturowej,
 - e) dopuszcza się realizację obiektów, urządzeń i sieci infrastruktury technicznej;
- 3) zasady i warunki podziału nieruchomości – ustala się wydzielenie działki drogowej wzdłuż linii rozgraniczających terenu;
- 4) zasady obsługi w zakresie infrastruktury technicznej - zgodnie z ustaleniami ogólnymi § 14.
- 5) zasady tymczasowego zagospodarowania, urządzania i użytkowania terenu – zgodnie z ustaleniami ogólnymi zawartymi w §15.

Rozdział 3. Postanowienia końcowe

§ 21. Ustala się stawkę procentową służącą naliczaniu jednorazowej opłaty w związku ze wzrostem wartości nieruchomości będących przedmiotem zmiany planu:

- a) dla terenów oznaczonych symbolami MN, P/U i PG w wysokości 30 %,
- b) dla pozostałych terenów w wysokości 1 %.

§ 22. Uchwała podlega ogłoszeniu w Dzienniku Urzędowym Województwa Podlaskiego oraz publikacji na stronie internetowej Biuletynu Informacji Publicznej Miasta Choroszcz.

§ 23. Wykonanie uchwały powierza się Burmistrzowi Choroszczy.

§ 24. Uchwała wchodzi w życie po upływie 30 dni od daty ogłoszenia w Dzienniku Urzędowym Województwa Podlaskiego.

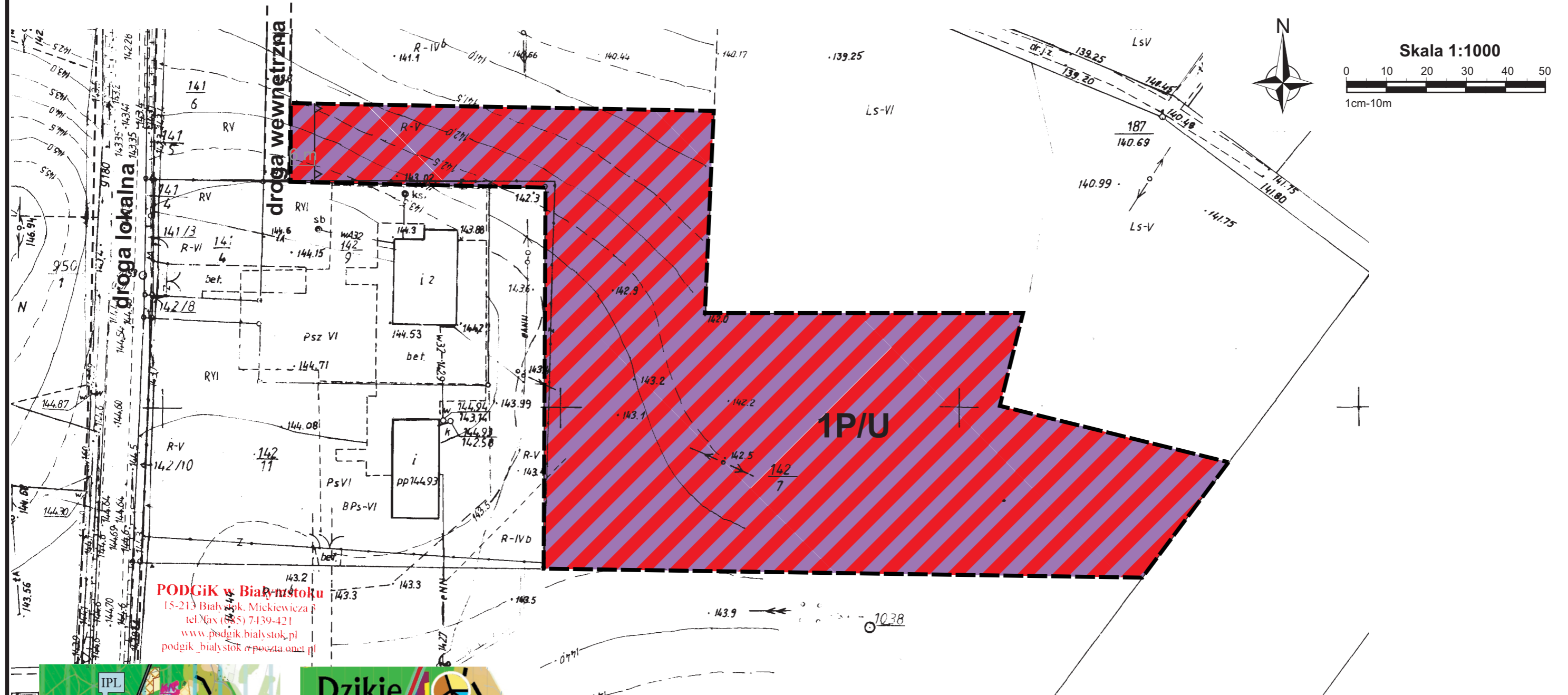
Przewodniczący Rady
Miejskiej w Choroszczy

Piotr Paweł Dojlida

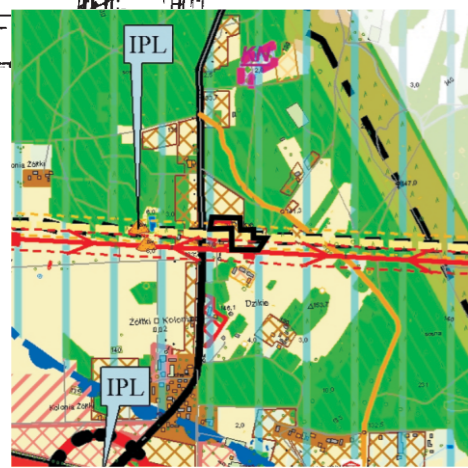
ZMIANA MIEJSCOWEGO PLANU ZAGOSPODAROWANIA PRZESTRZENNEGO GMINY CHOROSZCZ

OBRĘB EWIDENCYJNY WSI DZIKIE

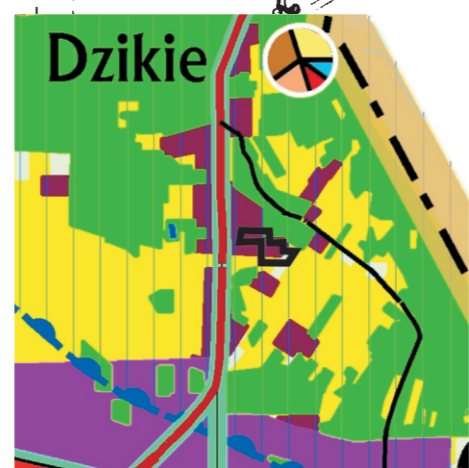
Załącznik Nr 1 do Uchwały Nr XVII/175/2013
Rady Miejskiej w Choroszczy z dnia 17 maja 2013 roku



PODGIK w Białymstoku
15-213 Białystok, Mickiewicza
tel./fax (85) 7439-421
www.podgik.bialystok.pl
podgik_bialystok@poczta.onet.pl



Kierunki zagospodarowania przestrzennego






Kierunki kształtowania struktury przestrzennej obszarów funkcjonalnych


— granica obszaru objętego zmianą planu miejscowego

Wyrys ze studium uwarunkowań i kierunków zagospodarowania przestrzennego gminy Choroszcz
Skala 1: 25 000

Ustalenia planu:

-  granica obszaru objętego zmianą planu miejscowego
-  nieprzekraczalne linie zabudowy
-  teren obiektów produkcyjno - usługowych

Elementy informacyjne:

-  drogi poza obszarem opracowania

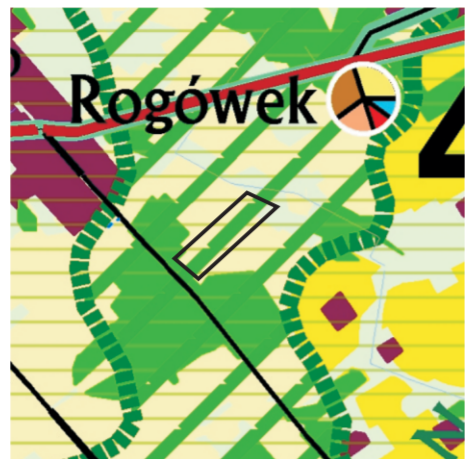
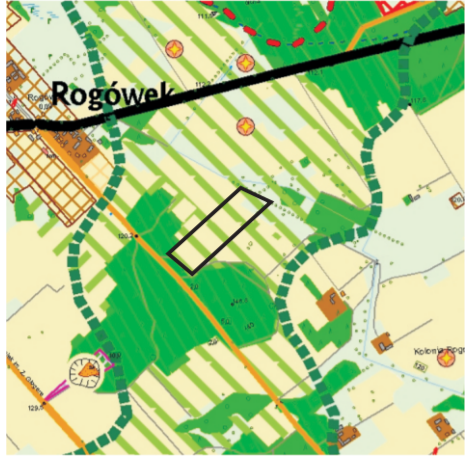
TYTUŁ OPRACOWANIA:	Zmiana miejscowego planu zagospodarowania przestrzennego gminy Choroszcz
SPORZĄDZAJĄCY:	Burmistrz Choroszczy
WYKONAWCA:	Instytut Gospodarki Przestrzennej i Mieszkalnictwa w Warszawie Zakład Zagospodarowania Przestrzennego i Urbanistyki w Lublinie
ZESPÓŁ AUTORSKI:	mgr inż. arch. Cezary Maliszewski kierownik zespołu, członek MOiA w Warszawie (MA1938), członek OIU w Warszawie (WA-376) mgr Michał Pyra mgr Joanna Czopek mgr Rafał Koltyś

ZMIANA MIEJSCOWEGO PLANU ZAGOSPODAROWANIA PRZESTRZENNEGO GMINY CHOROSZCZ OBRĘB EWIDENCYJNY WSI ROGÓWEK

Załącznik Nr 2 do Uchwały Nr XVII/175/2013
Rady Miejskiej w Choroszczy z dnia 17 maja 2013 roku



Skala 1:1000
0 10 20 30 40 50
1cm-10m

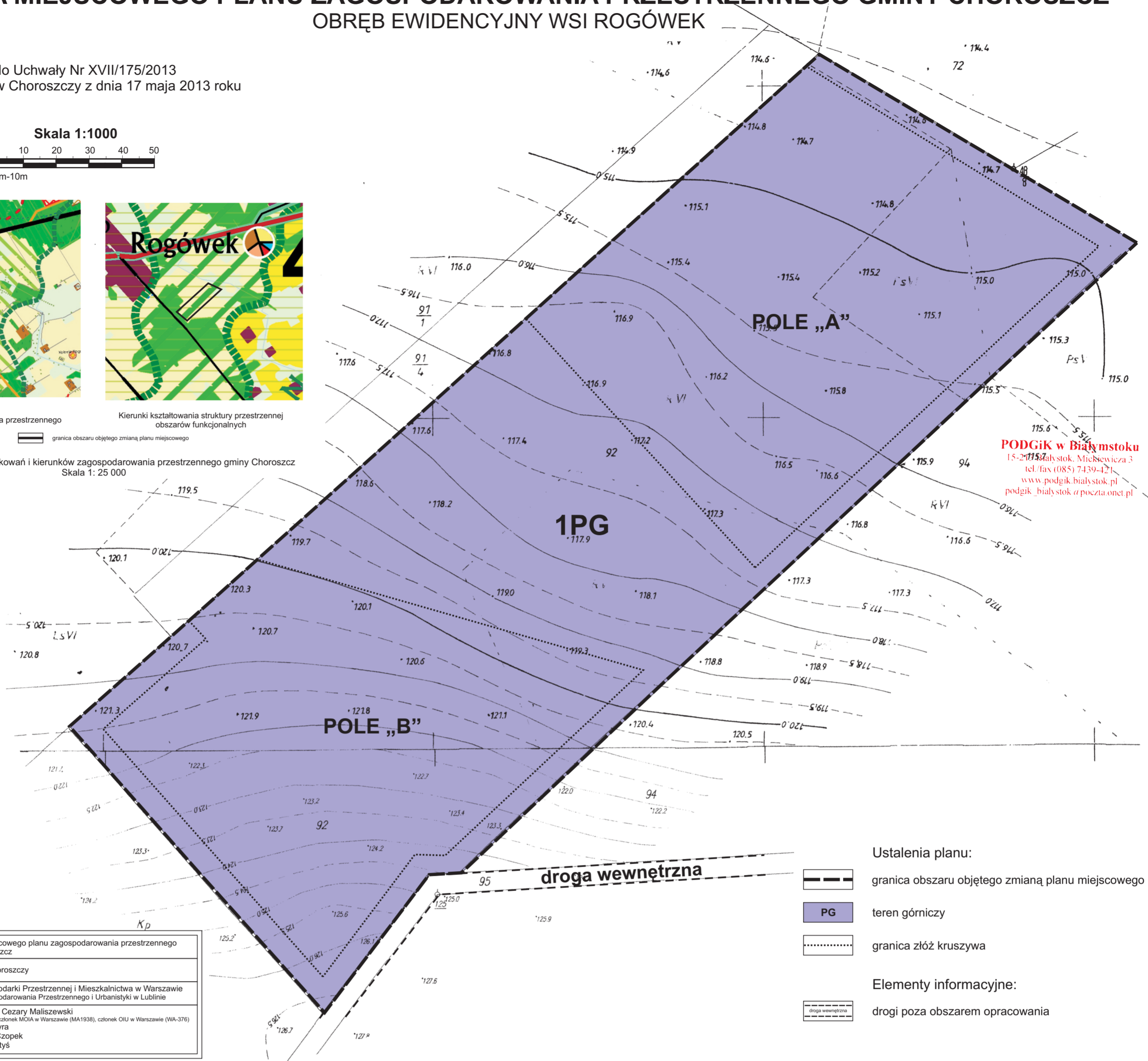


Kierunki zagospodarowania przestrzennego

Kierunki kształtowania struktury przestrzennej obszarów funkcjonalnych

— granica obszaru objętego zmianą planu miejscowego

Wyrys ze studium uwarunkowań i kierunków zagospodarowania przestrzennego gminy Choroszcz
Skala 1: 25 000



PODGIK w Białymstoku
15-27157 Białystok, Mieszewicza 3
tel./fax (085) 7439-121
www.podgik.bialystok.pl
podgik_bialystok@poczta.onet.pl

Ustalenia planu:

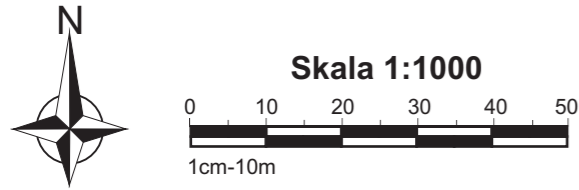
- granica obszaru objętego zmianą planu miejscowego
- teren górniczy
- granica złóż kruszywa

Elementy informacyjne:

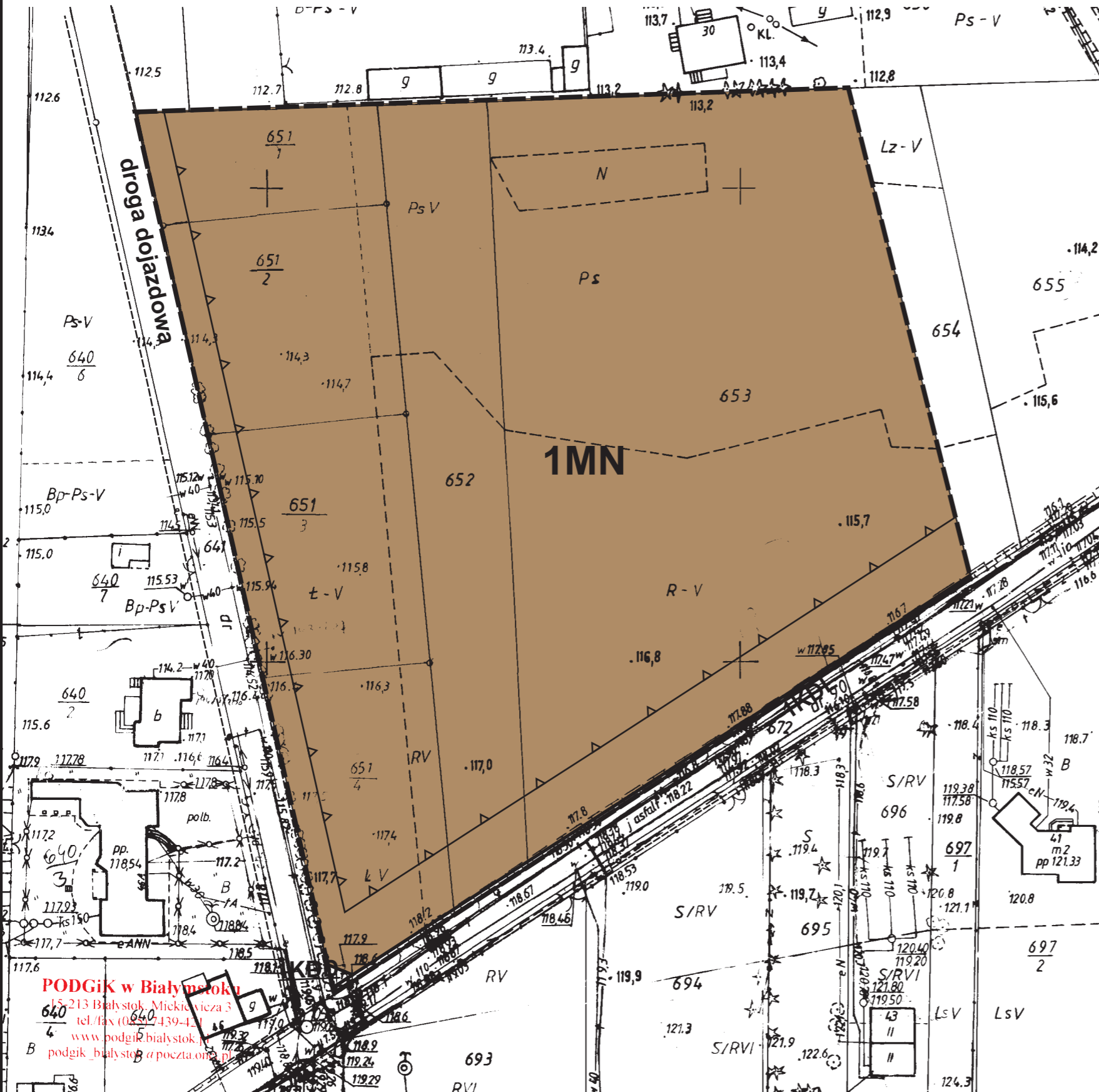
- drogi poza obszarem opracowania

TYTUŁ OPRACOWANIA:	Zmiana miejscowego planu zagospodarowania przestrzennego gminy Choroszcz
SPORZĄDZAJĄCY:	Burmistrz Choroszczy
WYKONAWCA:	Instytut Gospodarki Przestrzennej i Mieszkalnictwa w Warszawie Zakład Zagospodarowania Przestrzennego i Urbanistyki w Lublinie
ZESPÓŁ AUTORSKI:	mgr inż. arch. Cezary Maliszewski kierownik zespołu, członek MOiA w Warszawie (MA1938), członek OIU w Warszawie (WA-376) mgr Michał Pyra mgr Joanna Czopek mgr Rafał Koltys

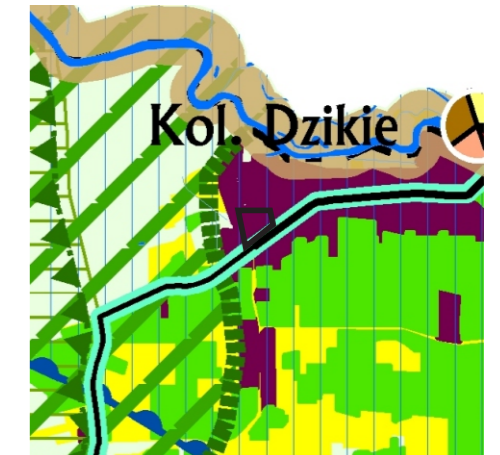
ZMIANA MIEJSCOWEGO PLANU ZAGOSPODAROWANIA PRZESTRZENNEGO GMINY CHOROSZCZ OBRĘB EWIDENCYJNY WSI ŻÓŁTKI



Załącznik Nr 3 do Uchwały Nr XVII/175/2013
Rady Miejskiej w Choroszczy z dnia 17 maja 2013 roku



Kierunki zagospodarowania przestrzennego









Kierunki kształtowania struktury przestrzennej
obszarów funkcjonalnych

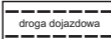
— granica obszaru objętego zmianą planu miejscowego

Wyrys ze studium uwarunkowań i kierunków zagospodarowania przestrzennego gminy Choroszcz
Skala 1: 25 000

Ustalenia planu:

-  granica obszaru objętego zmianą planu miejscowego
-  linie rozgraniczające tereny o różnym przeznaczeniu lub różnych zasadach zagospodarowania
-  nieprzekraczalne linie zabudowy
-  MN tereny zabudowy mieszkaniowej jednorodzinnej
-  KDL tereny dróg publicznych - droga lokalna
-  KDD tereny dróg publicznych - droga dojazdowa

Elementy informacyjne:

-  drogi poza obszarem opracowania

PODGIK w Białymstoku
15-213 Białystok, Mickiewicza 3
tel./fax (0254) 439-421
www.podgik.bialystok.pl
podgik_bialystok@poczta.onet.pl

TYTUŁ OPRAWIANIA:	Zmiana miejscowego planu zagospodarowania przestrzennego gminy Choroszcz
SPORZĄDZAJĄCY:	Burmistrz Choroszczy
WYKONAWCA:	Instytut Gospodarki Przestrzennej i Mieszkalnictwa w Warszawie Zakład Zagospodarowania Przestrzennego i Urbanistyki w Lublinie
ZESPÓŁ AUTORSKI:	mgr inż. arch. Cezary Maliszewski kierownik zespołu, członek MOiA w Warszawie (MA1938), członek OIU w Warszawie (WA-376) mgr Michał Pyra mgr Joanna Czopek mgr Rafał Koltys

Załącznik Nr 4 do Uchwały Nr XVII/175/2013
Rady Miejskiej w Choroszczy
z dnia 17 maja 2013 r.

Rozstrzygnięcie Rady Miejskiej w Choroszczy o sposobie rozpatrzenia uwag wniesionych do projektu zmiany planu

Podstawą do podjęcia ww. uchwały jest art. 18 ust. 2 pkt 5 ustawy z dnia 8 marca 1990 r. o samorządzie gminnym (Dz. U. z 2001 r. Nr 142, poz. 1591 z późniejszymi zmianami) oraz art. 20 ust. 1 ustawy z dnia 27 marca 2003 r. o planowaniu i zagospodarowaniu przestrzennym (Dz. U., poz. 647 z 2012 r. z późniejszymi zmianami), zwanej dalej ustawą.

Do sporządzenia zmian planu przystąpiono na podstawie uchwały Nr IX/63/07 Rady Miejskiej Choroszczy z dnia 14 wrzesień 2007 r. Zmiana planu obejmuje obszary:

- 1) w obrębie ewidencyjnym wsi Dzikie, obszar położony na wschód od drogi powiatowej o nr geodezyjnym 62 – załącznik nr 1 do niniejszej uchwały;
- 2) w obrębie ewidencyjnym wsi Rogówek, działka o nr geodezyjnym 92 – załącznik nr 2 do niniejszej uchwały;
- 3) w obrębie ewidencyjnym wsi Żółtki, działki o nr geodezyjnych 651/1, 651/2, 651/3, 651/4, 652 i 653 – załącznik nr 3 do niniejszej uchwały.

Celem było przeznaczenie terenu pod zabudowę mieszkaniową, zabudowę produkcyjno – usługowa oraz tereny górnicze – kopalnię kruszywa.

Obowiązujący plan miejscowy został opracowany na podstawie poprzednio obowiązującej ustawy o planowaniu i zagospodarowaniu przestrzennym i wyprzedzająco, przed Studium uwarunkowań i kierunków zagospodarowania przestrzennego gminy Choroszcz uchwalonym uchwałą Nr XIV/141/04 Rady Miejskiej w Choroszczy z dnia 28 października 2004 r., mimo że zgodnie z obowiązującą ustawą plan jest kontynuacją polityki przestrzennej określonej w studium uwarunkowań i kierunków zagospodarowania przestrzennego gminy. Oba dokumenty są jednak spójne. Wszystkie opracowane zmiany planu są zgodne z polityką przestrzenną gminy Choroszcz określoną w Studium uwarunkowań i kierunków zagospodarowania przestrzennego gminy Choroszcz.

Przedłożony do uchwalenia projekt zmian planu, składa się z części tekstowej i graficznej. Ustalenia zawarte w projekcie uchwały zawierają wszystkie elementy określone jako obowiązkowe w art. 15 ust. 2 ustawy z dnia 27 marca 2003 r. o planowaniu i zagospodarowaniu przestrzennym. Część graficzna to rysunek przedstawiający obszar objęty zmianami w skali 1: 1000.

Projekt zmian planu został sporządzony zgodnie z procedurą określona w ustawie z dnia 27 marca 2003 r. o planowaniu i zagospodarowaniu przestrzennym oraz został poddany strategicznej ocenie oddziaływania na środowisko określonej w ustawie z dnia 3 października 2008 r. o udostępnianiu informacji o środowisku i jego ochronie, udziale społeczeństwa w ochronie środowiska oraz o ocenach oddziaływania na środowisko (Dz. U. Nr 199, poz. 1227 z późniejszymi zmianami).

Podczas wyłożenia do publicznego wglądu nie złożono uwag, które podlegałyby odrzuceniu.

Załącznik Nr 5 do Uchwały Nr XVII/175/2013

Rady Miejskiej w Choroszczy

z dnia 17 maja 2013 r.

Rozstrzygnięcie Rady Miejskiej w Choroszczy o sposobie realizacji zapisanych w zmianie planu inwestycji z zakresu infrastruktury technicznej, które należą do zadań własnych gminy oraz o zasadach ich finansowania, zgodnie z przepisami o finansach publicznych

Na podstawie art. 20 ust. 1 ustawy z dnia 27 marca 2003 r. o planowaniu i zagospodarowaniu przestrzennym (Dz. U., poz. 647 z 2012 r. z późniejszymi zmianami), stwierdza się, że na terenach objętych zmianą planu przewiduje się inwestycje z zakresu infrastruktury technicznej należące do zadań własnych Gminy Choroszcz: realizacja elementów sieci wodociągowej i kanalizacyjnej.

Wymienione wyżej zadania są kontynuacją inwestycji gminnych realizowanych w oparciu o dotychczasowe zapisy miejscowego planu zagospodarowania przestrzennego gminy Choroszcz w granicach administracyjnych obejmujący wyodrębnione obszary funkcjonalne uchwalonego uchwałą Nr XXVII/244/01 Rady Miejskiej w Choroszczy oraz realizują politykę przestrzenną określoną w Studium uwarunkowań i kierunków zagospodarowania przestrzennego gminy Choroszcz.

Inwestycje będą realizowane sukcesywnie w zależności od finansów przewidywanych na ten cel w corocznych budżetach Gminy Choroszcz oraz w zależności od potrzeb wynikających z zainwestowania.