

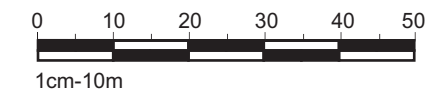
# ZMIANA MIEJSCOWEGO PLANU ZAGOSPODAROWANIA PRZESTRZENNEGO GMINY CHOROSZCZ

## OBRĘB EWIDENCYJNY WSI ZŁOTORIA


Załącznik Nr 1 Do Uchwały Nr .....  
Rady Miejskiej w Choroszczy z dnia .....



**Skala 1:1000**



## Kierunki zagospodarowania przestrzennego



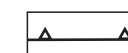
## Kierunki kształtowania struktury przestrzennej obszarów funkcjonalnych

Wyrys ze studium uwarunkowań i kierunków zagospodarowania przestrzennego gminy Choroszcz  
Skala 1: 25 000

Ustalenia planu:



granica obszaru objętego zmianą planu miejscowego




nieprzekraczalne linie zabudowy

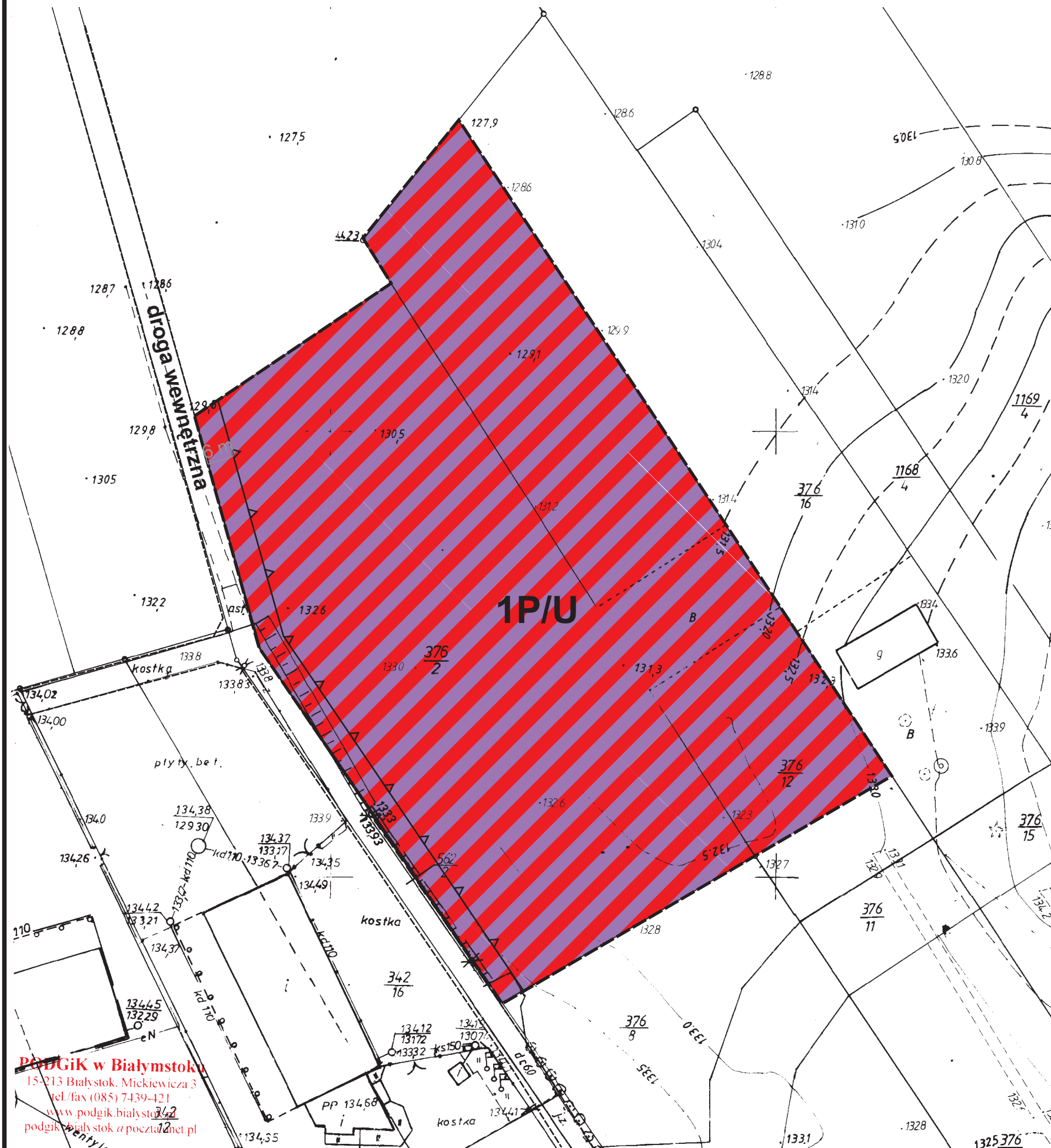


tereny obiektów produkcyjno - usługowych

Elementy informacyjne:



drogi poza obszarem opracowania



**PODGiK w Białymstoku**  
15-213 Białystok, Mickiewicza 3  
tel./fax (085) 7439-421  
www.podgiik.bialystok.pl  
podgiik.bialystok@poczta.onet.pl

TYTUŁ OPRAWOWANIA:	Zmiana miejscowego planu zagospodarowania przestrzennego gminy Choroszcz
SPORZĄDZAJĄCY:	Burmistrz Choroszczy
WYKONAWCA:	Instytut Gospodarki Przestrzennej i Mieszkalnictwa w Warszawie Zakład Zagospodarowania Przestrzennego i Urbanistyki w Lublinie
ZESPÓŁ AUTORSKI:	mgr inż. arch. Cezary Maliszewski mgr inż. arch. Jolanta Kłopot, członek MOiA w Warszawie (MA1838), członek OIU w Warszawie (WA-376) mgr Michał Pyra mgr Joanna Czopek mgr Rafał Koltys
Data:	10.09.2012.