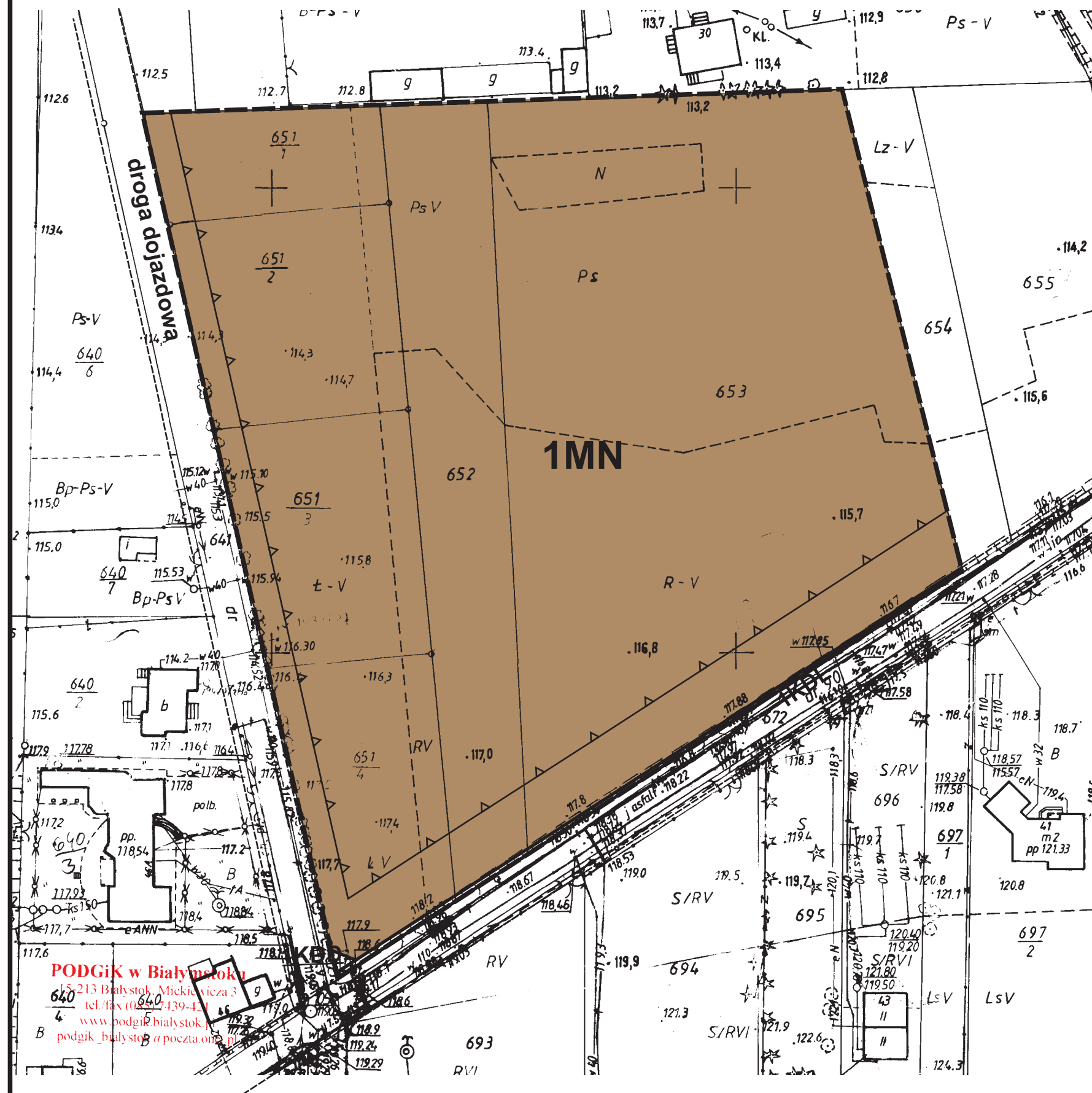
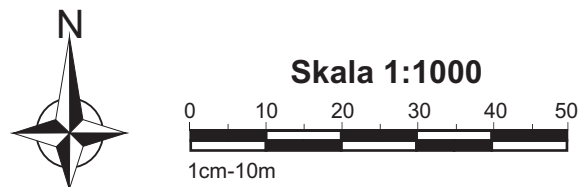
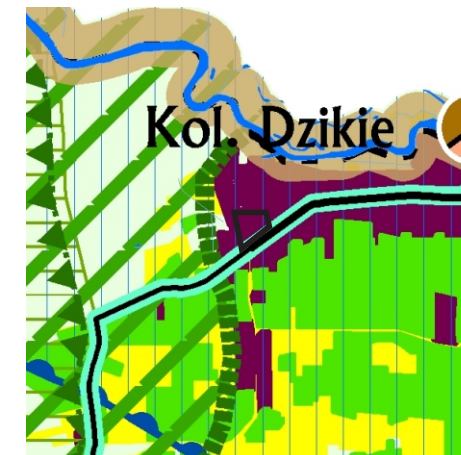


ZMIANA MIEJSCOWEGO PLANU ZAGOSPODAROWANIA PRZESTRZENNEGO GMINY CHOROSZCZ

OBRĘB EWIDENCYJNY WSI ŻÓŁTKI



Załącznik Nr 3 Do Uchwały Nr
Rady Miejskiej w Choroszczy z dnia



Kierunki zagospodarowania przestrzennego
Kierunki kształtowania struktury przestrzennej obszarów funkcjonalnych
Wyrys ze studium uwarunkowań i kierunków zagospodarowania przestrzennego gminy Choroszcz
Skala 1: 25 000

Ustalenia planu:

- granica obszaru objętego zmianą planu miejscowego
- linie rozgraniczające tereny o różnym przeznaczeniu lub różnych zasadach zagospodarowania
- nieprzekraczalne linie zabudowy
- MN tereny zabudowy mieszkaniowej jednorodzinnej
- KDL tereny dróg publicznych - droga lokalna
- KDD tereny dróg publicznych - droga dojazdowa

Elementy informacyjne:

- drogi poza obszarem opracowania

| | |
|--------------------|-----------------------------------------------------------------------------------------------------------------------------------------------------------------------------------------|
| TYTUŁ OPRACOWANIA: | Zmiana miejscowego planu zagospodarowania przestrzennego gminy Choroszcz |
| SPORZĄDZAJĄCY: | Burmistrz Choroszczy |
| WYKONAWCA: | Instytut Gospodarki Przestrzennej i Mieszkalnictwa w Warszawie Zakład Zagospodarowania Przestrzennego i Urbanistyki w Lublinie |
| ZESPÓŁ AUTORSKI: | mgr inż. arch. Cezary Maliszewski kierownik zespołu, członek MOiA w Warszawie (MA1938), członek OIU w Warszawie (WA-376) mgr Michał Pyra mgr Joanna Czopek mgr Rafał Koltyś |
| Data: | 10.09.2012 |