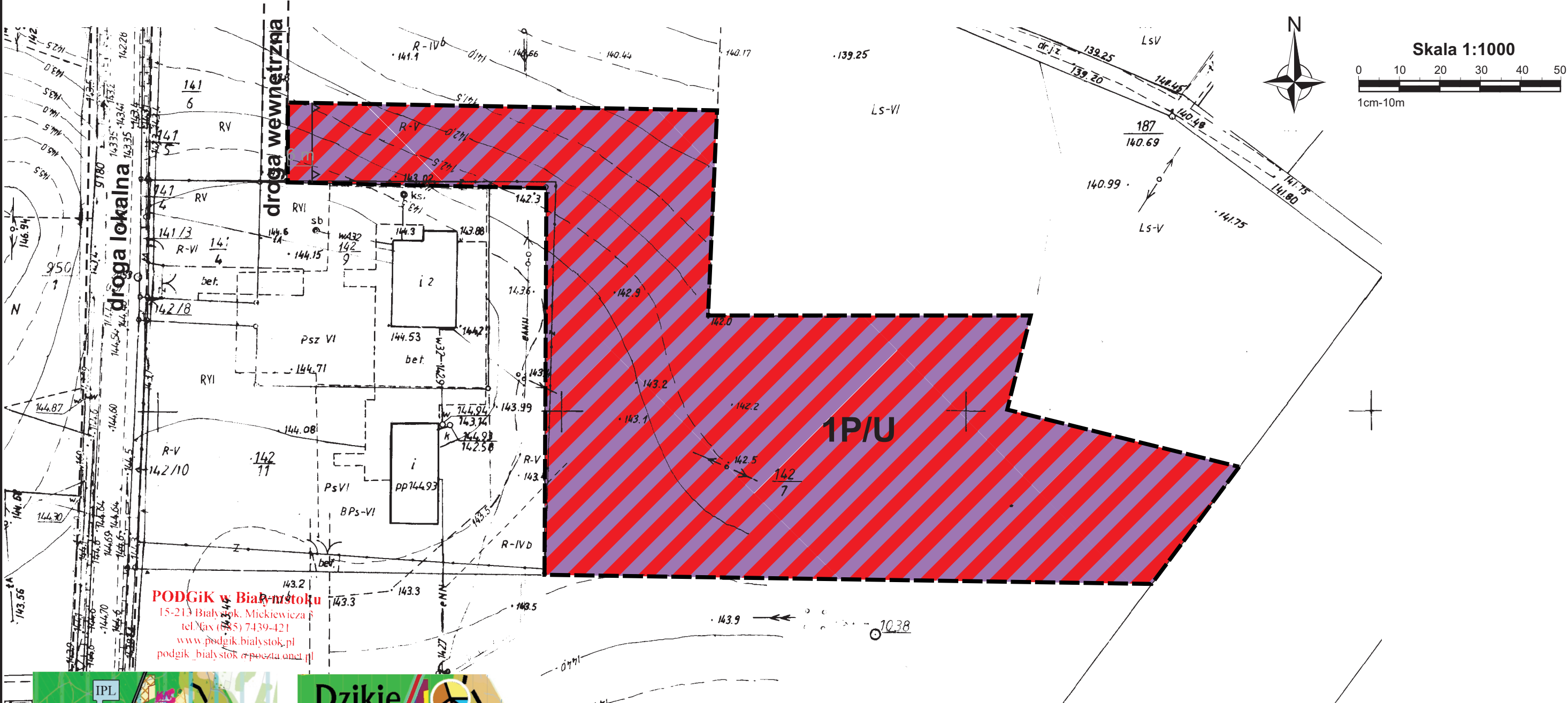


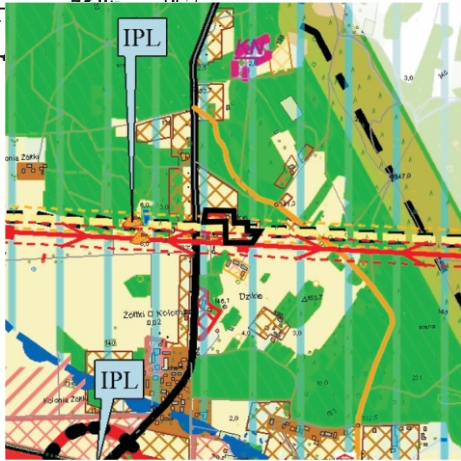
ZMIANA MIEJSCOWEGO PLANU ZAGOSPODAROWANIA PRZESTRZENNEGO GMINY CHOROSZCZ

OBRĘB EWIDENCYJNY WSI DZIKIE

Załącznik Nr 1 Do Uchwały Nr
Rady Miejskiej w Choroszczy z dnia

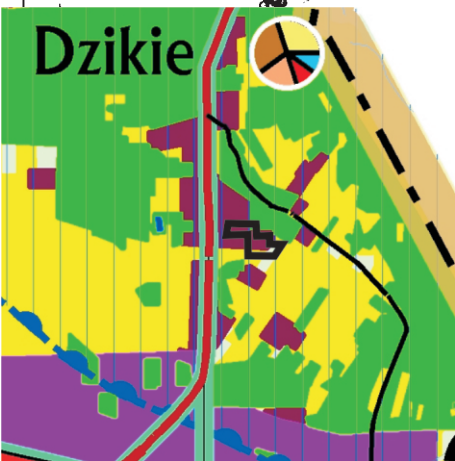


PODGIK w Białymstoku
15-213 Białystok, Mickiewicza 7
tel./fax (85) 7439-421
www.podgik.bialystok.pl
podgik_bialystok@poczta.onet.pl



Kierunki zagospodarowania przestrzennego

— granica obszaru objętego zmianą planu miejscowego



Kierunki kształtowania struktury przestrzennej
obszarów funkcjonalnych

Ustalenia planu:

- granica obszaru objętego zmianą planu miejscowego
- nieprzekraczalne linie zabudowy
- P/U teren obiektów produkcyjno - usługowych

Elementy informacyjne:

- drogi poza obszarem opracowania

TYTUŁ OPRACOWANIA:	Zmiana miejscowego planu zagospodarowania przestrzennego gminy Choroszcz
SPORZĄDZAJĄCY:	Burmistrz Choroszczy
WYKONAWCA:	Instytut Gospodarki Przestrzennej i Mieszkalnictwa w Warszawie Zakład Zagospodarowania Przestrzennego i Urbanistyki w Lublinie
ZESPÓŁ AUTORSKI:	mgr inż. arch. Cezary Maliszewski kierownik zespołu, członek MOiA w Warszawie (MA1938), członek OIU w Warszawie (WA-376) mgr Michał Pyra mgr Joanna Czopek mgr Rafał Koltyś
Data:	10.09.2012