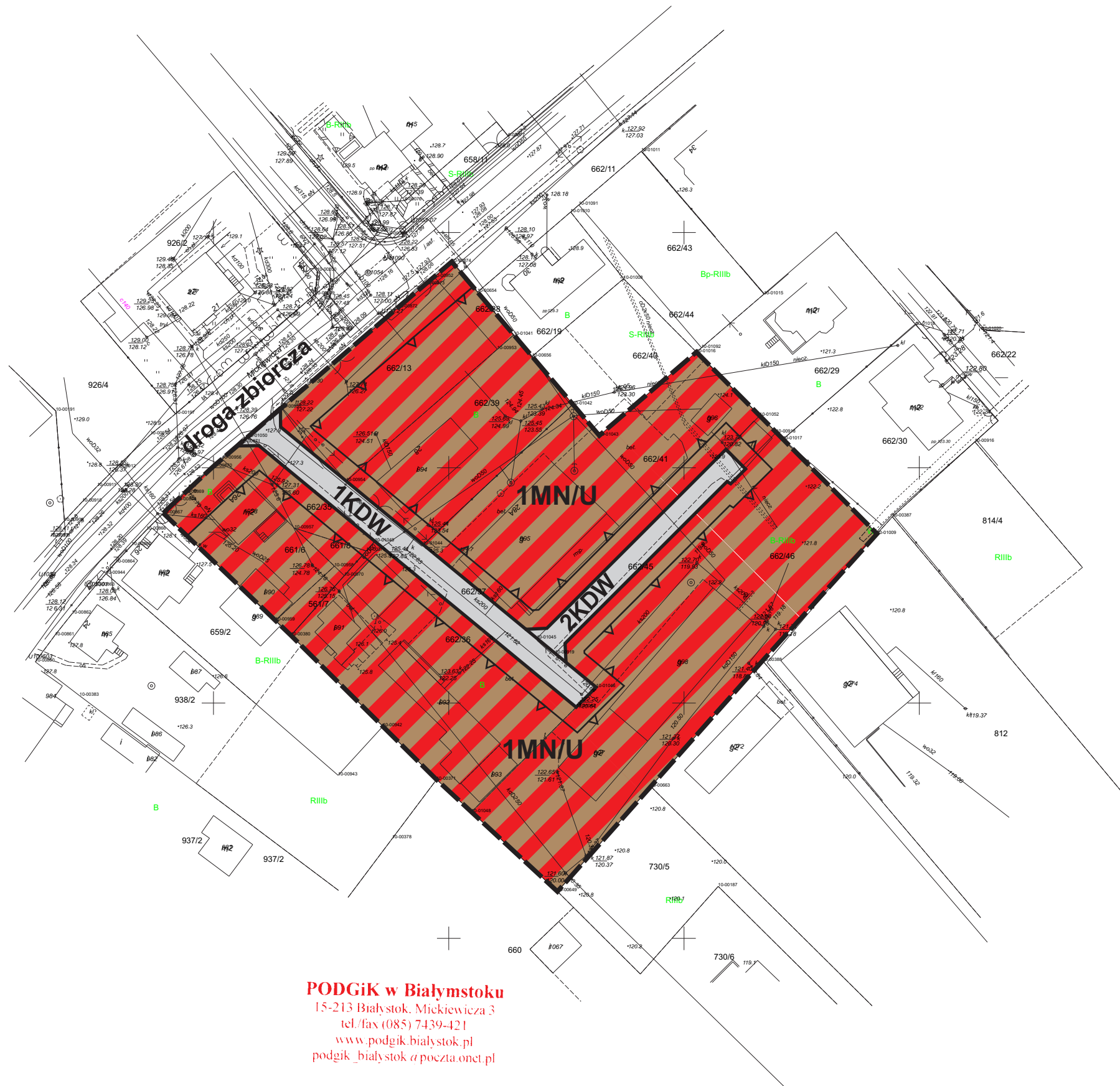
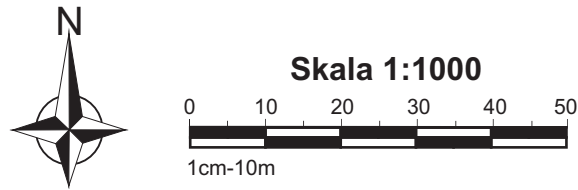


# ZMIANA MIEJSCOWEGO PLANU ZAGOSPODAROWANIA PRZESTRZENNEGO GMINY CHOROSZCZ

## OBRĘB EWIDENCYJNY MIASTA CHOROSZCZ

Załącznik Nr 1 do Uchwały Nr .....  
Rady Miejskiej w Choroszczy z dnia .....



Kierunki zagospodarowania przestrzennego



Kierunki kształtowania struktury przestrzennej obszarów funkcjonalnych

— granica obszaru objętego zmianą planu miejscowego

Wyrys ze studium uwarunkowań i kierunków zagospodarowania przestrzennego gminy Choroszcz  
Skala 1: 25 000

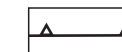
### Ustalenia planu:



granica obszaru objętego zmianą planu miejscowego



linie rozgraniczające tereny o różnym przeznaczeniu lub różnych zasadach zagospodarowania



nieprzekraczalne linie zabudowy

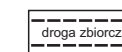


tereny zabudowy mieszkaniowej jednorodzinnej z usługami



tereny dróg wewnętrznych

### Elementy informacyjne:



drogi poza obszarem opracowania

**PODGiK w Białymstoku**  
15-213 Białystok, Mickiewicza 3  
tel./fax (085) 7439-421  
www.podgik.bialystok.pl  
podgik\_bialystok@poczta.onet.pl

TYTUŁ OPRACOWANIA:	Zmiana miejscowego planu zagospodarowania przestrzennego gminy Choroszcz
SPORZĄDZAJĄCY:	Burmistrz Choroszczy
WYKONAWCA:	Instytut Gospodarki Przestrzennej i Mieszkalnictwa w Warszawie Zakład Zagospodarowania Przestrzennego i Urbanistyki w Lublinie
ZESPÓŁ AUTORSKI:	mgr inż. arch. Cezary Maliszewski kierownik zespołu, członek MOiA w Warszawie (MA1938), członek OIU w Warszawie (WA-376) mgr Michał Pyra mgr Joanna Czopek mgr Rafał Koltys
Data:	10.09.2012.