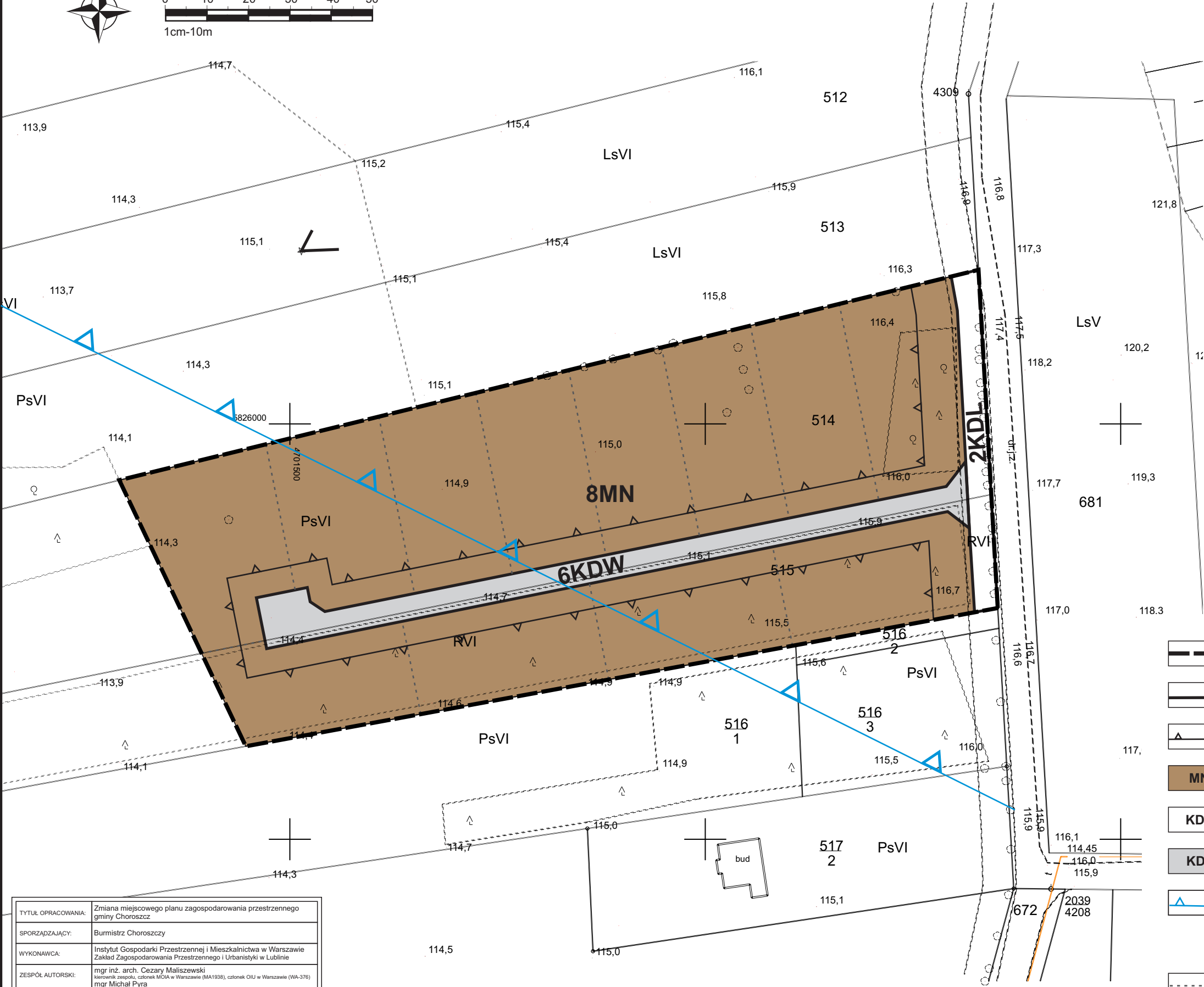
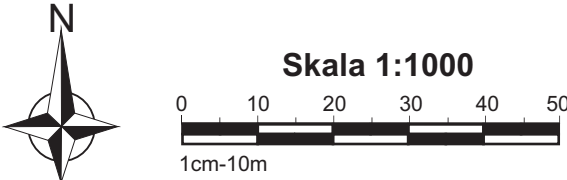


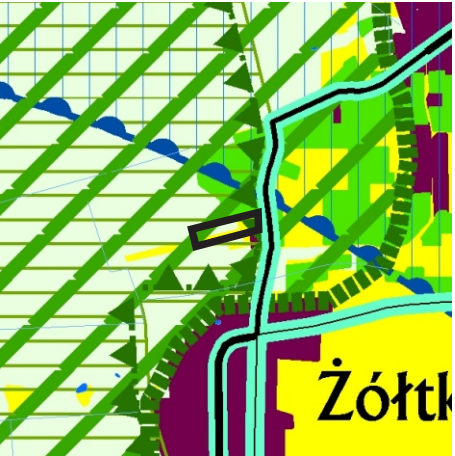
ZMIANA MIEJSCOWEGO PLANU ZAGOSPODAROWANIA PRZESTRZENNEGO GMINY CHOROSZCZ

OBRĘB EWIDENCYJNY WSI ŻÓŁTKI

Załącznik Nr 4 do Uchwały Nr
Rady Miejskiej w Choroszczy z dnia



Kierunki zagospodarowania przestrzennego



Kierunki kształtowania struktury przestrzennej obszarów funkcjonalnych

granica obszaru objętego zmianą planu miejscowego

Wyrys ze studium uwarunkowań i kierunków zagospodarowania przestrzennego gminy Choroszcz
Skala 1: 25 000

Ustalenia planu:

- granica obszaru objętego zmianą planu miejscowego
- linie rozgraniczające tereny o różnym przeznaczeniu lub różnych zasadach zagospodarowania
- nieprzekraczalne linie zabudowy
- MN teren zabudowy mieszkaniowej jednorodzinnej
- KDL teren drogi publicznej klasy lokalnej
- KDW teren drogi wewnętrznej
- granica Głównego Zbiornika Wód Podziemnych nr 218 „Pradolina rzeki Supraśl”
- Elementy informacyjne:
- proponowany podział nieruchomości

| | |
|--------------------|---|
| TYTUŁ OPRACOWANIA: | Zmiana miejscowego planu zagospodarowania przestrzennego gminy Choroszcz |
| SPORZĄDZAJĄCY: | Burmistrz Choroszcz |
| WYKONAWCA: | Instytut Gospodarki Przestrzennej i Mieszkalnictwa w Warszawie Zakład Zagospodarowania Przestrzennego i Urbanistyki w Lublinie |
| ZESPÓŁ AUTORSKI: | mgr inż. arch. Cezary Maliszewski kierownik zespołu, członek MOiA w Warszawie (MA1938), członek OIU w Warszawie (WA-376) mgr Michał Pyra mgr Joanna Czopek mgr Rafał Kołtyś |
| Data: | 10.09.2012. |