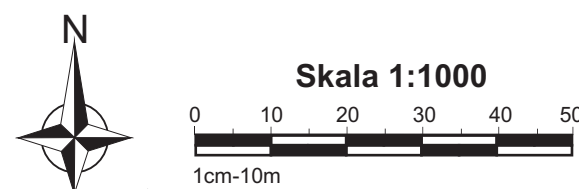
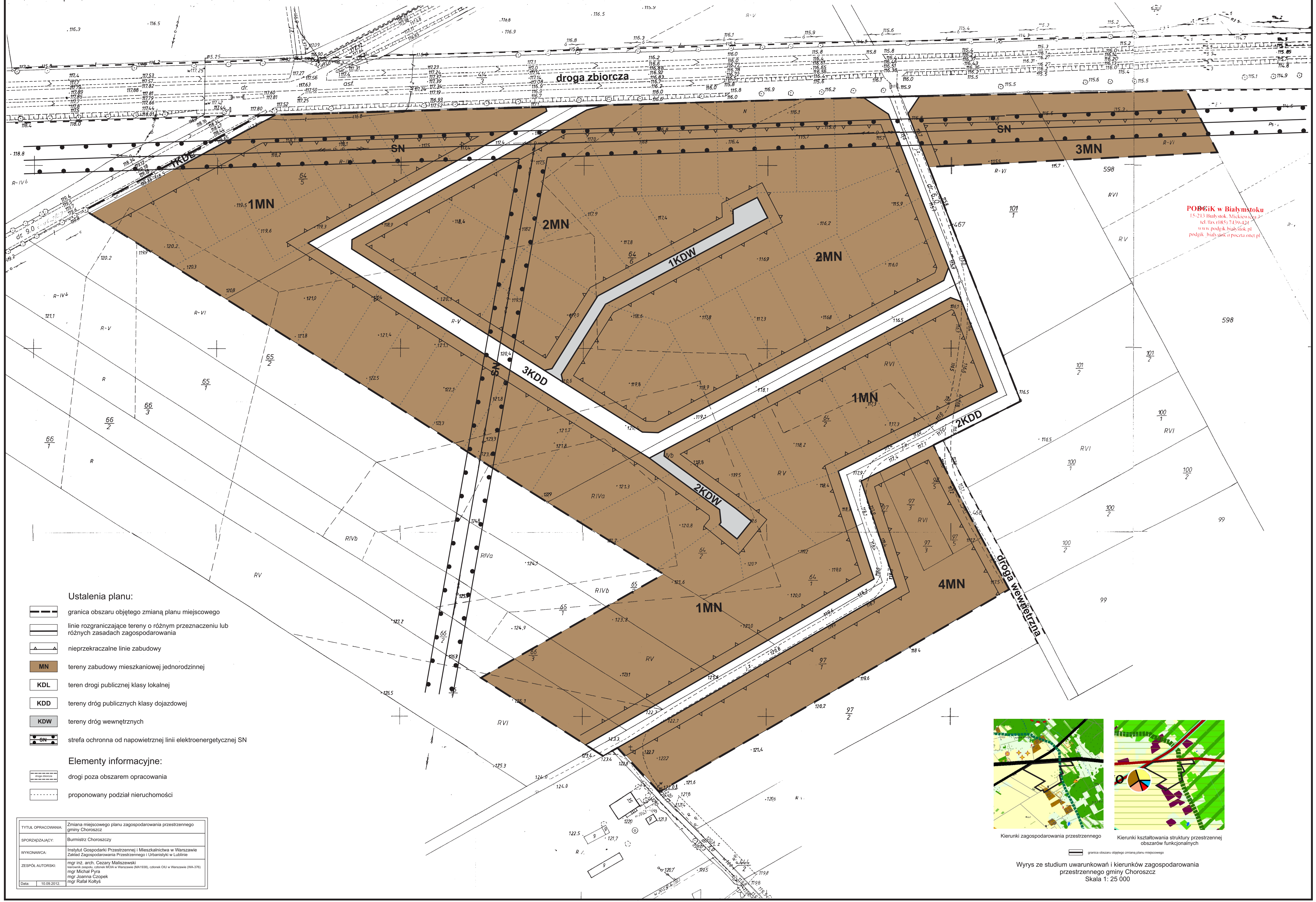


ZMIANA MIEJSCOWEGO PLANU ZAGOSPODAROWANIA PRZESTRZENNEGO GMINY CHOROSZCZ

OBRĘB EWIDENCYJNY WSI KRUSZEWO



Załącznik Nr 2 do Uchwały Nr
Rady Miejskiej w Choroszczy z dnia



POBÓG w Białymstoku
15-213 Białystok, Mickiewicza 2
tel. fax (085) 74 99 424
www.pobog.bialystok.pl
pobog.bialystok@poczta.onet.pl

Ustalenia planu:

- granicz obszar objętego zmianą planu miejscowego
- linie rozgraniczające tereny o różnym przeznaczeniu lub różnych zasadach zagospodarowania
- nieprzekraczalne linie zabudowy
- MN** tereny zabudowy mieszkaniowej jednorodzinnej
- KDL** teren drogi publicznej klasy lokalnej
- KDD** tereny dróg publicznych klasy dojazdowej
- KDW** tereny dróg wewnętrznych
- SN** strefa ochronna od napowietrznej linii elektroenergetycznej SN

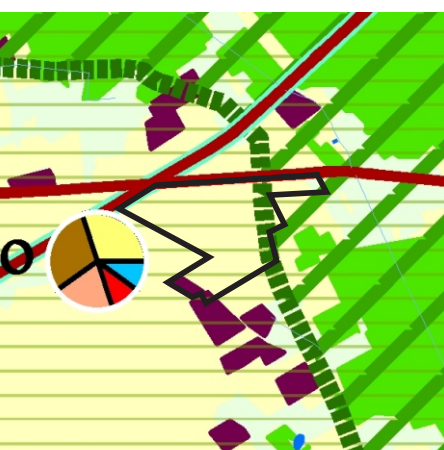
Elementy informacyjne:

- drogi poza obszarem opracowania
- proponowany podział nieruchomości

TYTUŁ OPRACOWANIA:	Zmiana miejscowego planu zagospodarowania przestrzennego gminy Choroszcz
SPORZĄDZAJĄCY:	Burmistrz Choroszczy
WYKONAWCA:	Instytut Gospodarki Przestrzennej i Mieszkalnictwa w Warszawie Zakład Zagospodarowania Przestrzennego i Urbanistyki w Lublinie
ZESPOŁ AUTORSKI:	mgr inż. arch. Cezary Maliszewski mgr inż. Michał Pyra mgr Joanna Czapok mgr Rafał Kotłyś
Data:	10.09.2012.



Kierunki zagospodarowania przestrzennego



Kierunki kształtowania struktury przestrzennej obszarów funkcjonalnych

Wyrys ze studium uwarunkowań i kierunków zagospodarowania przestrzennego gminy Choroszcz
Skala 1:25 000