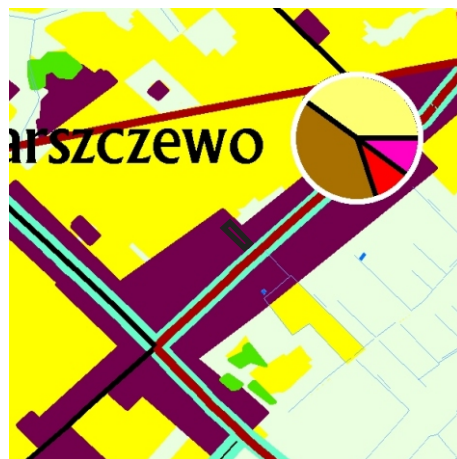


# ZMIANA MIEJSCOWEGO PLANU ZAGOSPODAROWANIA PRZESTRZENNEGO GMINY CHOROSZCZ

## OBRĘB EWIDENCYJNY WSI BARSZCZEWO



Kierunki zagospodarowania przestrzennego

— granica obszaru objętego zmianą planu miejscowego


Kierunki kształtowania struktury przestrzennej obszarów funkcjonalnych

Wyrys ze studium uwarunkowań i kierunków zagospodarowania przestrzennego gminy Choroszcz  
Skala 1: 25 000

Ustalenia planu:



granica obszaru objętego zmianą planu miejscowego



nieprzekraczalne linie zabudowy



linie rozgraniczające tereny o różnym przeznaczeniu lub różnych zasadach zagospodarowania



teren zabudowy zagrodowej



teren drogi publicznej klasy dojazdowej

Elementy informacyjne:



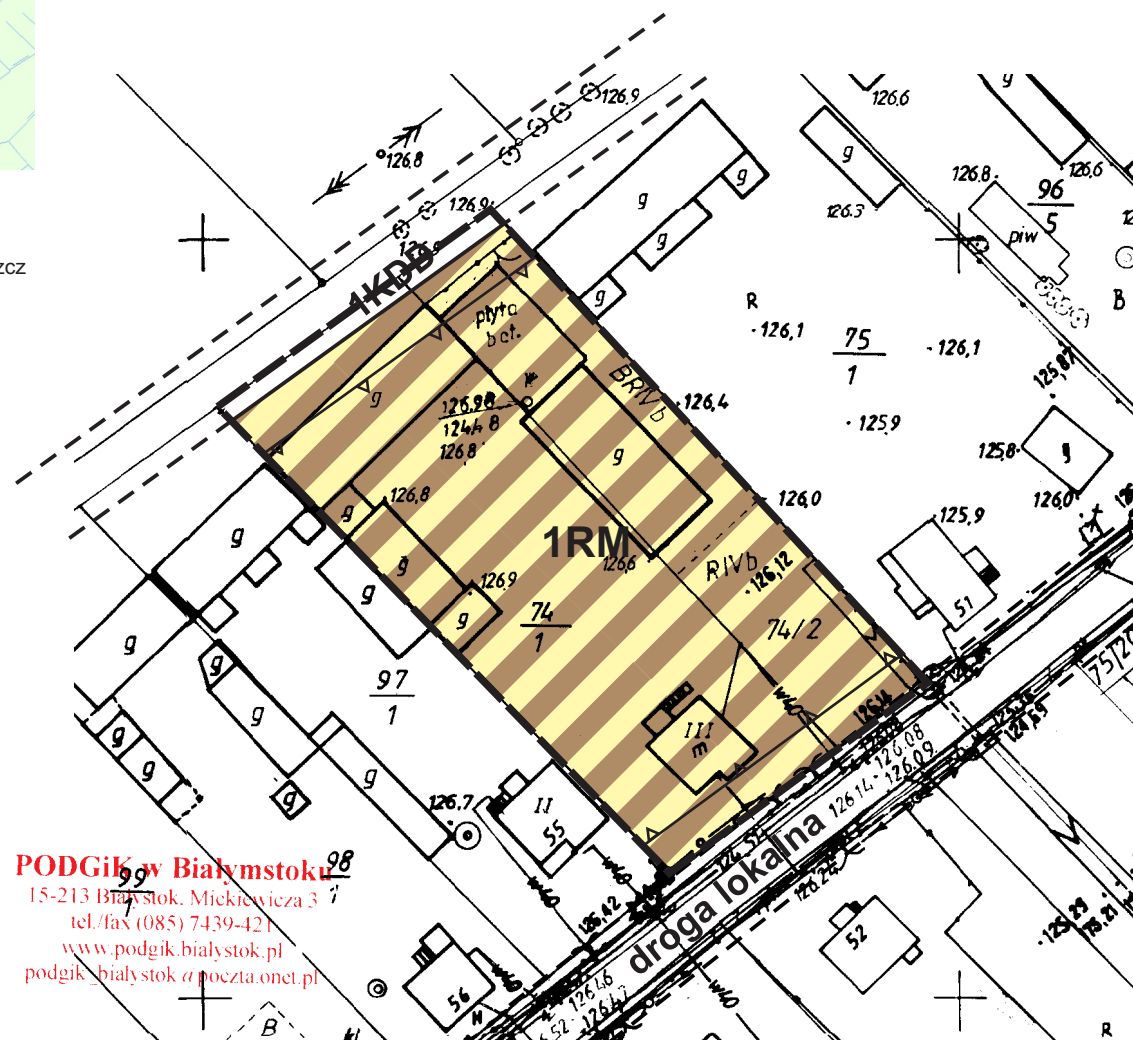
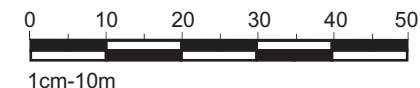
droga poza obszarem opracowania

TYTUŁ OPRAWOWANIA:	Zmiana miejscowego planu zagospodarowania przestrzennego gminy Choroszcz
SPORZĄDZAJĄCY:	Burmistrz Choroszczy
WYKONAWCA:	Instytut Gospodarki Przestrzennej i Mieszkalnictwa w Warszawie Zakład Zagospodarowania Przestrzennego i Urbanistyki w Lublinie
ZESPÓŁ AUTORSKI:	mgr inż. arch. Cezary Maliszewski kierownik zespołu, członek MOiA w Warszawie (MA1938), członek OIU w Warszawie (WA-376) mgr Michał Pyra mgr Joanna Czopek mgr Rafał Koltyś
Data:	10.09.2012.

Załącznik Nr 1 do Uchwały Nr .....  
Rady Miejskiej w Choroszczy z dnia .....



Skala 1:1000



**PODGiK w Białymstoku**  
15-213 Białystok, Mickiewicza 3  
tel./fax (085) 7439-421  
www.podgik.bialystok.pl  
podgik\_bialystok@poczta.onet.pl