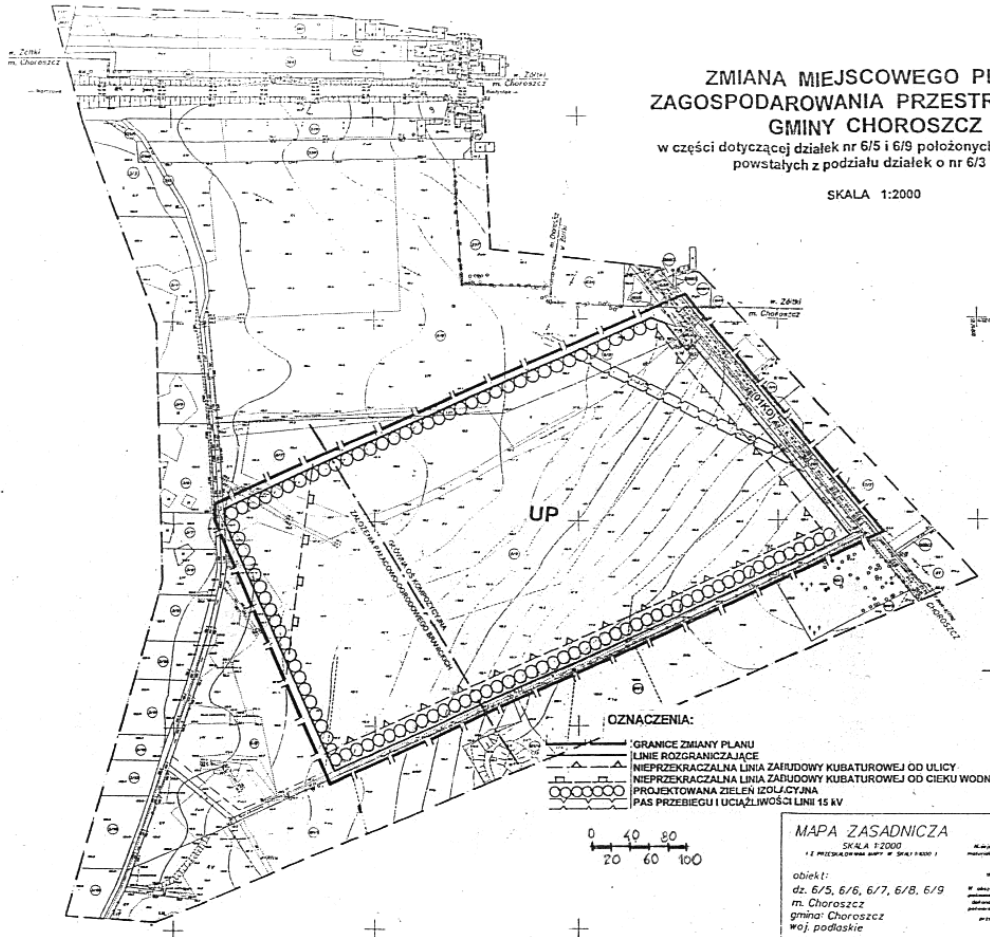


**ZMIANA MIEJSCOWEGO PLANU  
ZAGOSPODAROWANIA PRZESTRZENNEGO  
GMINY CHOROSZCZ**

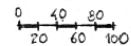
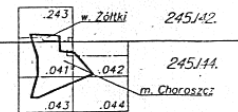
w części dotyczącej działek nr 6/5 i 6/9 położonych w Choroszczu  
powstałych z podziału działek o nr 6/3 i 6/4

SKALA 1:2000



**Załącznik Nr 1**  
do uchwały Nr XII/123/04  
Rady Miejskiej w Choroszczu  
z dnia 18 czerwca 2004 r.

UKŁAD ARKUSZY



**MAPA ZASADNICZA**  
SKALA 1:2000  
1:1 PRZEKAZOWANA DANYMI W SKALI 1:5000

obekt:  
dz. 6/5, 6/6, 6/7, 6/8, 6/9  
m. Choroszcz  
gmina: Choroszcz  
Woj. podkarpackie  
L.W.S. KRS - 325-2003







STAROSTWO POWIATOWE  
W BIAŁYMOSTKU

ZAWIADZENIE ZŁOŻENIA IZOSTAWIAJĄCYCH  
"GEO-RAW" S.C.  
Współczesny Zakład Inżynierii  
ul. Karłowicza, 14  
01-648 Warszawa, tel. 22 630 11 11  
e-mail: geo@geo-raw.pl

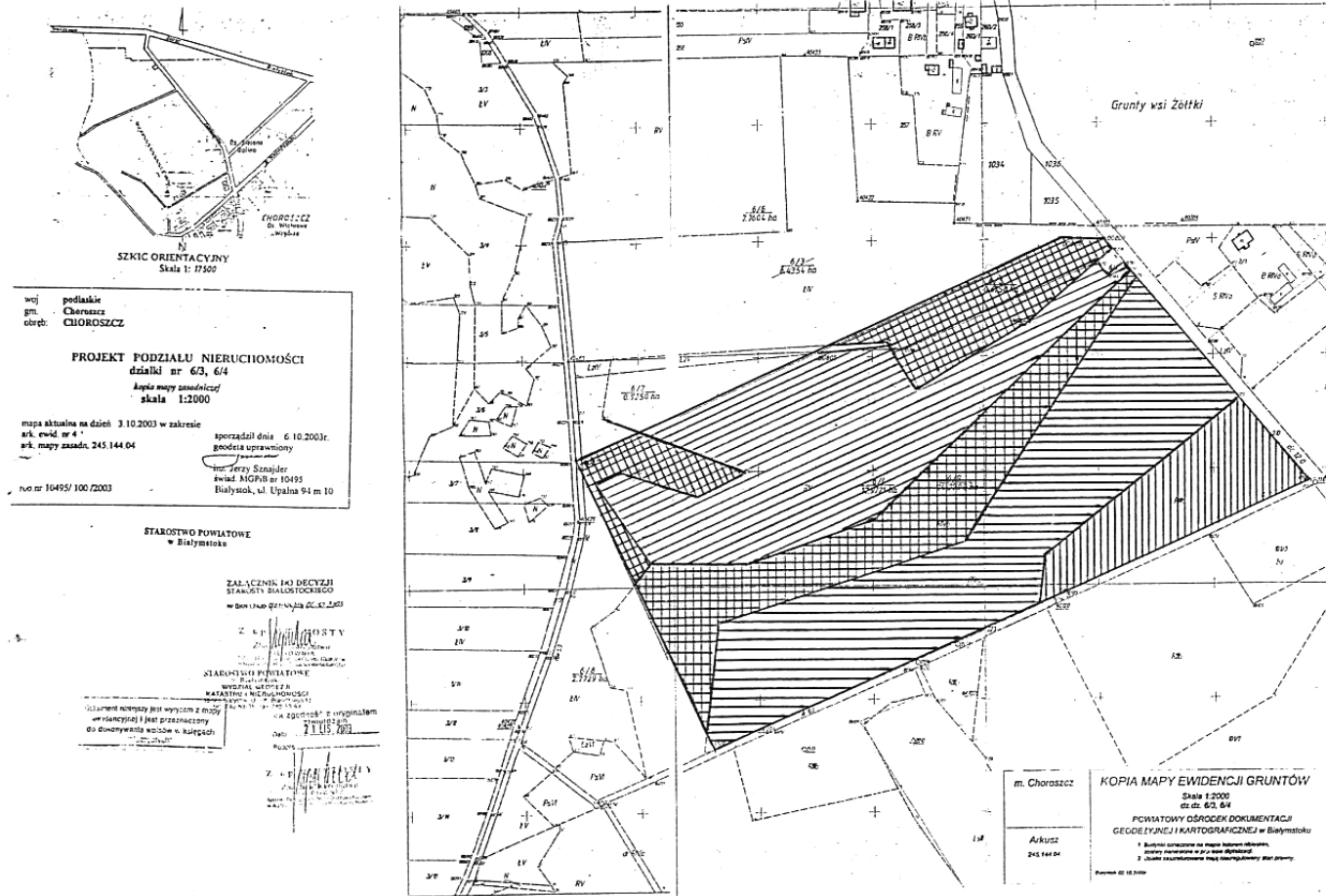
WYKONANIE PRAC PROJEKTYWNYCH  
PRZEZ  
LUBOCHEN ZACHĘTA  
ul. 11-go Listopada 10/1  
01-648 Warszawa

NR PNT.	OPIS PRZEDELNIA	PNT. GOSYNTY PL. I. 1	#
000	00.00.000		
001	00.00.001		
002	00.00.002		
003	00.00.003		
004	00.00.004		
005	00.00.005		
006	00.00.006		
007	00.00.007		
008	00.00.008		
009	00.00.009		
010	00.00.010		
011	00.00.011		
012	00.00.012		
013	00.00.013		
014	00.00.014		
015	00.00.015		
016	00.00.016		
017	00.00.017		
018	00.00.018		
019	00.00.019		
020	00.00.020		
021	00.00.021		
022	00.00.022		
023	00.00.023		
024	00.00.024		
025	00.00.025		
026	00.00.026		
027	00.00.027		
028	00.00.028		
029	00.00.029		
030	00.00.030		
031	00.00.031		
032	00.00.032		
033	00.00.033		
034	00.00.034		
035	00.00.035		
036	00.00.036		
037	00.00.037		
038	00.00.038		
039	00.00.039		
040	00.00.040		
041	00.00.041		
042	00.00.042		
043	00.00.043		
044	00.00.044		
045	00.00.045		
046	00.00.046		
047	00.00.047		
048	00.00.048		
049	00.00.049		
050	00.00.050		
051	00.00.051		
052	00.00.052		
053	00.00.053		
054	00.00.054		
055	00.00.055		
056	00.00.056		
057	00.00.057		
058	00.00.058		
059	00.00.059		
060	00.00.060		
061	00.00.061		
062	00.00.062		
063	00.00.063		
064	00.00.064		
065	00.00.065		
066	00.00.066		
067	00.00.067		
068	00.00.068		
069	00.00.069		
070	00.00.070		
071	00.00.071		
072	00.00.072		
073	00.00.073		
074	00.00.074		
075	00.00.075		
076	00.00.076		
077	00.00.077		
078	00.00.078		
079	00.00.079		
080	00.00.080		
081	00.00.081		
082	00.00.082		
083	00.00.083		
084	00.00.084		
085	00.00.085		
086	00.00.086		
087	00.00.087		
088	00.00.088		
089	00.00.089		
090	00.00.090		
091	00.00.091		
092	00.00.092		
093	00.00.093		
094	00.00.094		
095	00.00.095		
096	00.00.096		
097	00.00.097		
098	00.00.098		
099	00.00.099		
100	00.00.100		

GRUNTY PRZEZNACZONE NA CELE NIEROLNICZE :

-  grunty orne klasy III b
-  grunty orne klasy IV a
-  grunty orne klasy IV b
-  łąka klasy IV
-  grunty orne klasy V
-  grunty zakrzewione i zadrzewione klasy V

Załącznik Nr 2  
do uchwały Nr XII/123/04  
Rady Miejskiej w Choroszczu  
z dnia 18 czerwca 2004 r.



woj. podlaskie  
gm. Choroszcz  
obsz. CHOROSZCZ

**PROJEKT PODZIAŁU NIERUCHOMOŚCI**  
działki nr 6/3, 6/4  
kopia mapy ewidencyjnej  
skala 1:2000

mapa aktualna na dzień 3.10.2003 w zakresie  
ark. ewid. nr 4  
ark. mapy zasadn. 245.144.04

sporzadził dnia 6.10.2003r.  
główna uprawniający  
mgr. Terezy Sznajder  
swiad. NADP/08 nr 10495  
Białystok, ul. Ułpina 84 m. 10

tytuł nr 10495/100/2003

STAROSTWO POWIATOWE  
w Białymstoku

ZALĄCZNIK DO DECYZJI  
STAROSTY BIAŁOSTOCKIEGO  
w dniu 17.06.2004 r. o nr 2003/04

STAROSTWO POWIATOWE  
WZROZAL WZDZIAŁ  
KARTOGRAFICZNY  
w Białymstoku

Wszystkie dane w tym dokumencie  
są zgodne z oryginałem  
Data: 17.06.2004  
Podpis: [signature]

m. Choroszcz

**KOPIA MAPY EWIDENCJI GRUNTÓW**  
Skala 1:2000  
dz. nr. 6/3, 6/4  
FORMATOWY OŚRODEK DOKUMENTACJI  
GEODEZYJNEJ I KARTOGRAFICZNEJ w Białymstoku

1. Wydruk stworzony na mapie kopii planu, stanowiący kopię w 2. i 3. wersji. Wydrukowany  
2. Wydruk stworzony na mapie kopii planu, stanowiący kopię w 2. i 3. wersji. Wydrukowany

Forma 02 18.2004