

Obwód głosowania: OLISZKI – trasa nr 2

Lokal wyborczy / przystanek wyborczy: Świetlica wiejska w Oliszkach

Opis kursu: Oliszki (lokal wyborczy) – Szosa Kruszevska – Choroszcz (ul. Młynowa) – droga przez wieś Sienkiewicze – Szosa Kruszevska – Oliszki (ul. Leśna – lokal wyborczy)

Długość pętli – ok. 8,5 km.

I kurs do lokalu wyborczego o godzinie: 7:30 – kurs powrotny o godzinie: 8:30.

II kurs do lokalu wyborczego o godzinie: 14:30 – kurs powrotny o godzinie: 15:30.

Sienkiewicze I




Sienkiewicze II

Sienkiewicze

Sienkiewicze III

Sienkiewicze IV

LEGENDA:

-  przebieg trasy
-  istniejące przystanki komunikacyjne
-  dodatkowe przystanki wyborcze

Lokal wyborczy / dodatkowy przystanek wyborczy
Świetlica wiejska w Oliszkach