




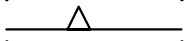

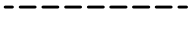


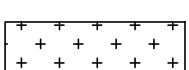
Objaśnienia symboli i znaków graficznych zawartych na rysunkach zamiany planu

Zał. 13








FUNKCJE TERENÓW

	— zabudowa mieszkaniowa jednorodzinna
	— zabudowa mieszkaniowa jednorodzinna i usługowa
	— tereny rolne
	— lasy
	— drogi publiczne
	— drogi publiczne dojazdowe
	— drogi publiczne lokalne

ZNAKI GRAFICZNE

	— granica obszaru objętego planem
	— linia rozgraniczająca ściśle określona
	— linia rozgraniczająca poza obszarem opracowania
	— nieprzekraczalna linia zabudowy
	— nieprzekraczalna linia przekształceń terenowych
	— granice proj. działek budowlanych
	— drogi
	— drogi poza obszarem opracowania
	— grunty zadrzewione

INFRASTRUKTURA TECHNICZNA

	— sieć wodociągowa istniejąca
	— kanalizacja sanitarna istniejąca
	— sieć telekomunikacyjna istniejąca
	— linia energetyczna napowietrzna SN istn.
	— pas ochronny od linii energetycznych
	— linia energetyczna kablowa SN istniejąca
	— linia energetyczna kablowa NN istniejąca