

Projekt

UCHWAŁA NR
RADY MIEJSKIEJ W CHOROSZCZY

z dnia 2017 r.

**w sprawie przystąpienia do zmiany miejscowego planu zagospodarowania przestrzennego gminy
Choroszcz w obrębie wsi Porosły**

Na podstawie art. 18 ust. 2 pkt 5 ustawy z dnia 8 marca 1990 r. o samorządzie gminnym (t.j. Dz. U. z 2016 r. poz. 446, ze zm. poz. 1579) i art. 14 ust. 1 i 2 ustawy z dnia 27 marca 2003 r. o planowaniu i zagospodarowaniu przestrzennym (t.j. Dz. U. z 2016 r. poz. 778, ze zm. poz. 904, poz. 961, poz. 1250 i poz. 1579) uchwala się, co następuje:

§ 1. 1. Przystępuje się do zmiany miejscowego planu zagospodarowania przestrzennego gminy Choroszcz w granicach administracyjnych obejmujących wyodrębnione obszary funkcjonalne, zatwierdzonego uchwałą Nr XXVII/244/01 Rady Miejskiej w Choroszczy z dnia 27 grudnia 2001 r. (Dz. Urz. Woj. Podl. Nr 4 poz. 70 z 2002 r.) w części dotyczącej obszarów położonych w obrębie wsi Porosły:

- 1) na południe od drogi krajowej nr 8 i na zachód od ul. Krętej – granice obszaru określono kolorem czerwonym na załączniku Nr 1;
- 2) na wschód od drogi powiatowej nr 1551 B – granice obszaru określono kolorem czerwonym na załączniku Nr 2;
- 3) na zachód od granicy administracyjnej miasta Białystok – granice obszaru określono kolorem czerwonym na załączniku Nr 3.

2. Granice obszaru sporządzenia zmiany miejscowego planu zagospodarowania przestrzennego określają załączniki do niniejszej uchwały.

§ 2. Wykonanie uchwały powierza się Burmistrzowi Choroszczy.

§ 3. Uchwała wchodzi w życie z dniem podjęcia.

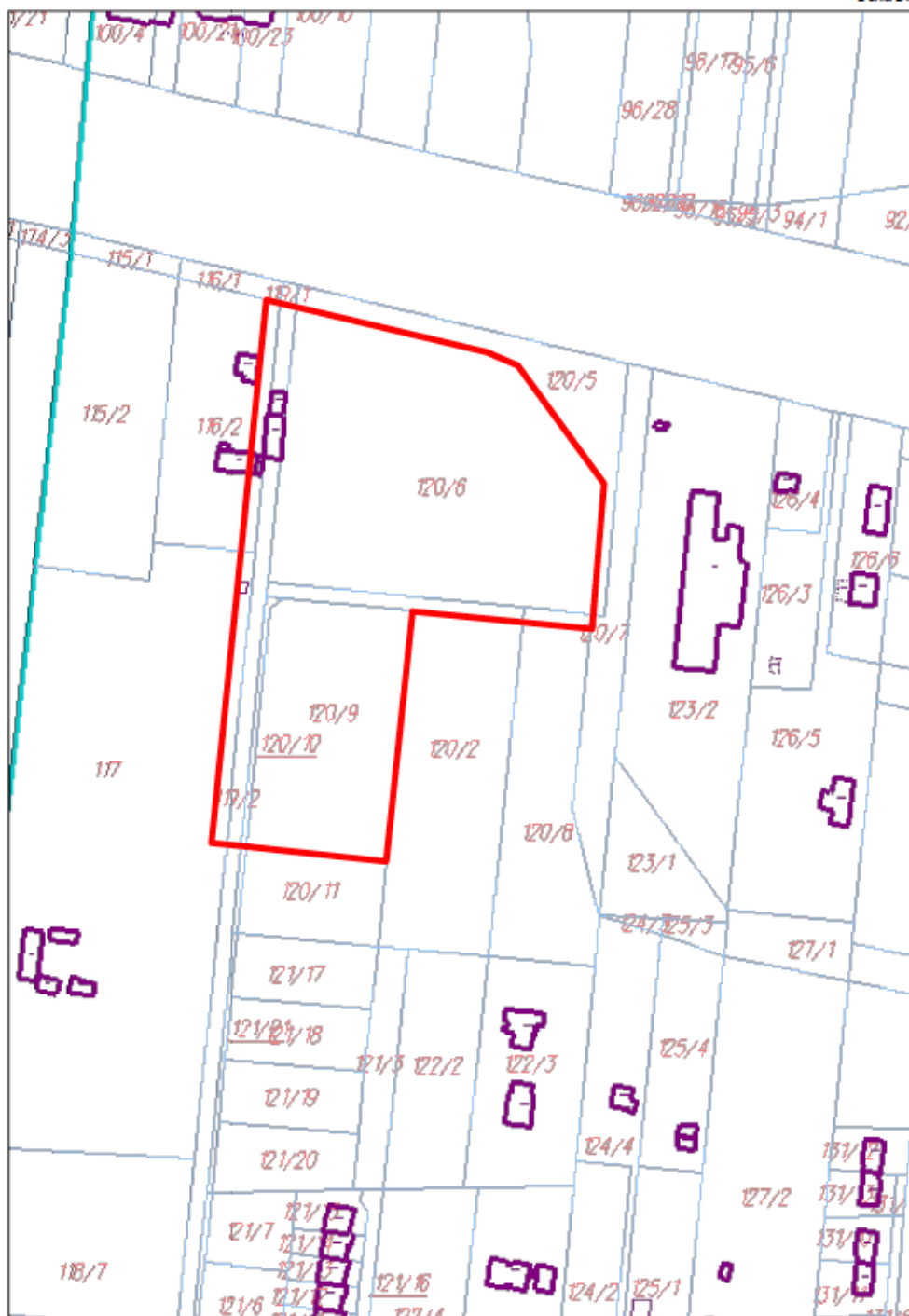
Przewodniczący Rady
Miejskiej w Choroszczy

mgr Beata Marlana Jeżerys

Załącznik Nr 1 do Uchwały Nr XXIII/2017
Rady Miejskiej w Choroszczy
z dnia.....2017 r.

System Informacji Przestrzennej Miasta i Gminy Choroszcz
skala 1 : 2000

OBREB EWIDENCYJNY WSI POROGLY
Załącznik Nr 1
do uchwały Nr.....
Rady Miejskiej w Choroszczy
z dnia 24.02.2017 r.



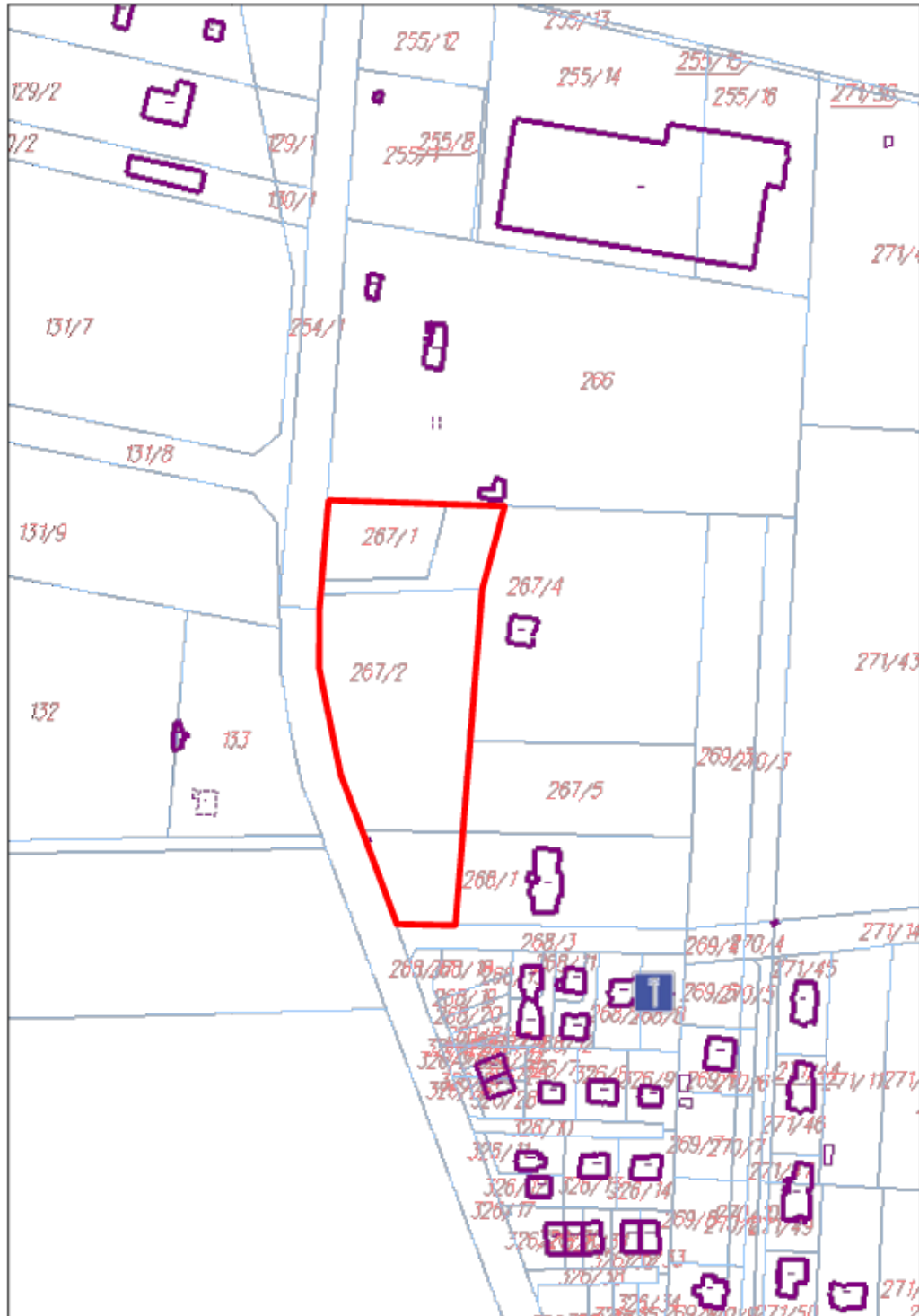
Niniejszy wydruk nie stanowi dokumentu w rozumieniu przepisów prawa
wydrukowano w serwisie choroszcz.e-mapa.net dnia 2017-01-27 11:53:40

strona 1

Załącznik Nr 2 do Uchwały Nr XXIII/2017
Rady Miejskiej w Choroszczy
z dnia.....2017 r.

System Informacji Przestrzennej Miasta i Gminy Choroszcz
skala 1 : 2000

OBREB EWIDENCYJNY WSI POROSŁY
Załącznik Nr 2
do uchwały Nr.....
Rady Miejskiej w Choroszczy
z dnia 24.02.2017r.



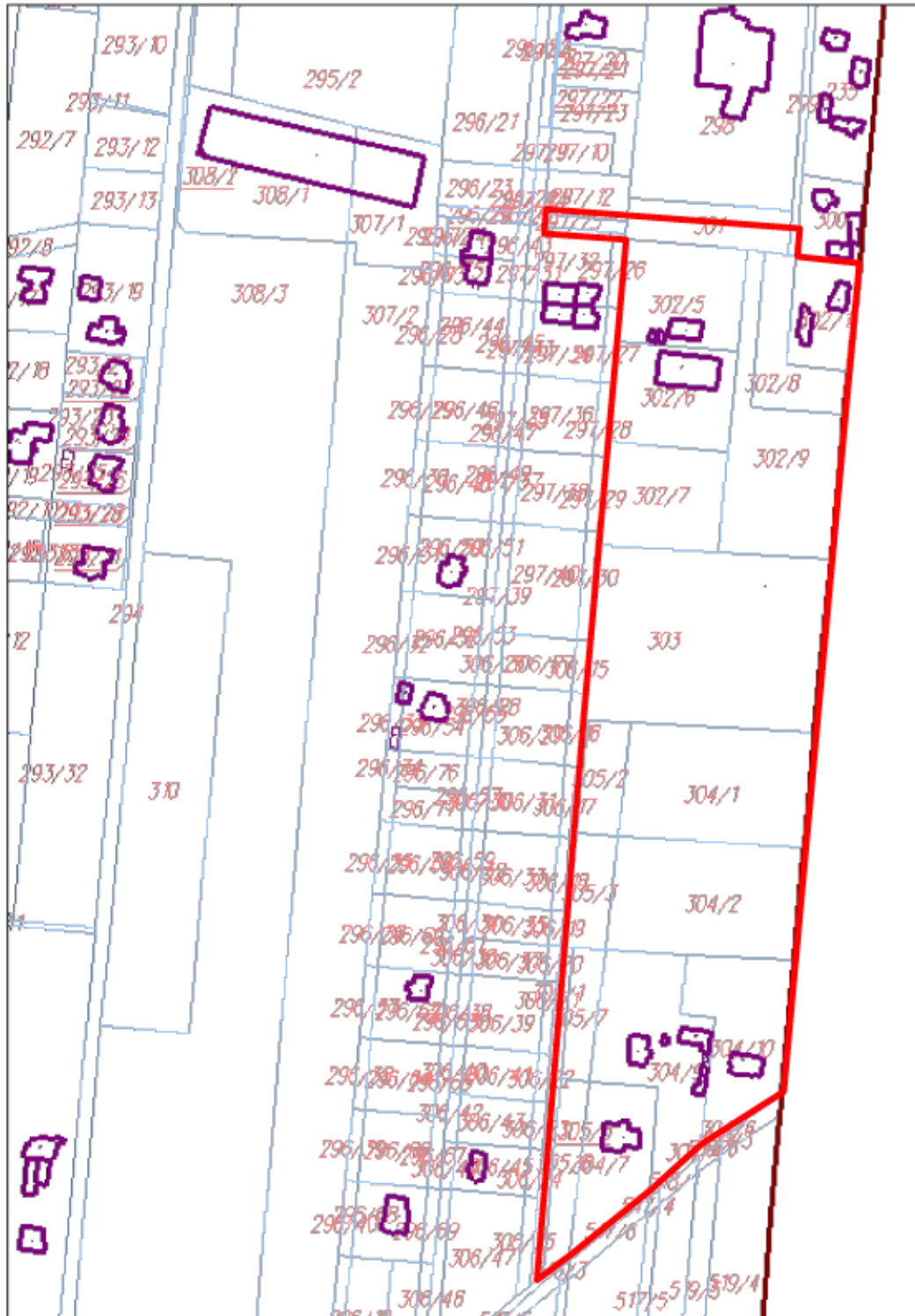
Niniejszy wydruk nie stanowi dokumentu w rozumieniu przepisów prawa
wydrukowano w serwisie choroszcz.o-mapa.net dnia 2017-01-27 09:53:50

strona 1

Załącznik Nr 3 do Uchwały Nr XXIII/2017
Rady Miejskiej w Choroszczy
z dnia.....2017 r.

System Informacji Przestrzennej Miasta i Gminy Choroszcz
skala 1 : 2500

OBREB EWIDENCYJNY WSI POROSŁY
Załącznik Nr 3
do uchwały Nr.....
Rady Miejskiej w Choroszczy
z dnia 24.02.2017 r.



Niniejszy wydruk nie stanowi dokumentu w rozumieniu przepisów prawa
wydrukowano w serwisie choroszcz.e-mapa.net dnia 2017-02-10 15:07:13

strona 1